



Zonizzazione centro abitato

Scala 1:2.000

Elaborato n°












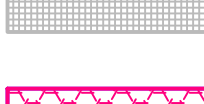
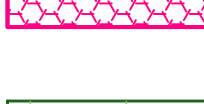

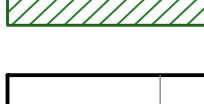


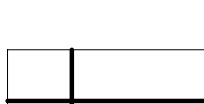

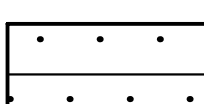

11a

adottato dal Consiglio Comunale con delibera n°.....del.....

PROGETTISTA
dott. arch. **AUGUSTO CHIAIA**

COLLABORATORI
Centro Analisi Sociale Progetti s.r.l.
dott. arch. **Giovanni Lucatello**
dott. arch. **Marina Avaltroni**
dott. arch. **Valeria Caradonna**
dott. ssa **Maria Rovagna**

LEGENDA

-  fascia di rispetto del centro storico prevista dal P.T.P.R. (150 m.)
-  zona A1 centro storico
-  zona A2 rispetto del centro storico
-  zona B completamento urbano
-  zona C1 espansione residenziale
-  zona C2 nuova espansione residenziale
-  zona Cn espansione residenziale e negozi
-  zona F1 attrezzature collettive
-  zona F2 istruzione
-  zona F3 verde pubblico
-  zona F4 impianti sportivi
-  zona F5 parcheggi pubblici
-  zona F6 servizi pubblici urbani tecnologici
-  zona EQ ci tctq'rk's verkw
-  zona E1 bosco
-  zona E2 agricolo
-  zona E3 verde privato con giardini
-  zona E4 verde privato residenziale
-  perimetro area vincolata ex lege 1497/1939 D.Lgs 42/2004
-  sedi viarie pubbliche o di uso pubblico ed arredo stradale
-  fossi notificati fascia di rispetto 150 m.

