

Direzione Regionale: INFRASTRUTTURE, AMBIENTE E POLITICHE ABITATIVE

Area: DIFESA DEL SUOLO E BONIFICHE

DETERMINAZIONE




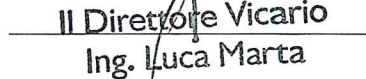

N. *603172* del *23 MAR. 2015*

Proposta n. 2981 del 03/03/2015

Oggetto:

Studio di Livello 1 di Microzonazione Sismica del Comune di Montebuono (RI). Validazione ai sensi della DGR n. 545 del 26 novembre 2010. F. 271 MS.

Proponente:

Estensore	LIPERI LORENZO	
Responsabile del procedimento	LIPERI LORENZO	
Responsabile dell' Area	AD INTERIM A.PALOMBO	
Direttore Regionale	B. PLACIDI	 Il Direttore Vicario Ing. Luca Marta
Protocollo Invio		
Firma di Concerto		

OGGETTO: *Studio di Livello 1 di Microzonazione Sismica del Comune di Montebuono (RI). Validazione ai sensi della DGR n. 545 del 26 novembre 2010. F. 271 MS.*

**IL DIRETTORE DELLA DIREZIONE REGIONALE INFRASTRUTTURE,
AMBIENTE E POLITICHE ABITATIVE**

SU PROPOSTA del Dirigente ad Interim dell'Area Difesa del Suolo e Bonifiche;

VISTA la L.R. n. 6 del 18/02/2002, inerente la disciplina del sistema organizzativo della Giunta e del Consiglio della Regione Lazio, nonché le disposizioni riguardanti la dirigenza ed il personale regionale;

VISTO il Regolamento Regionale di Organizzazione del Personale n. I del 06/09/2002;

VISTA la DGR n°51 del 04/02/2014 con il quale è stato conferito l'incarico di Direttore Regionale Infrastrutture, Ambiente e Politiche Abitative all'ing. Bruno Placidi;

VISTO l'Atto di organizzazione n. G15192 del 29/10/2014 con il quale è stato affidato l'incarico ad interim di Dirigente dell'Area Difesa del Suolo e Bonifiche al Dott. Aldo Palombo;

CONSIDERATO che con atto di organizzazione n. G17500 del 04.12.2014, all'Ing. Luca Marta è stato affidato l'incarico per lo svolgimento delle funzioni vicarie del Direttore della Direzione Regionale Infrastrutture, Ambiente e Politiche Abitative;

VISTA la Legge Regionale 10 dicembre 2001, n. 25, in materia di Programmazione, Bilancio e Contabilità della Regione Lazio;

VISTO l'articolo 94 comma 2 lettera a) del D. Lgs. 112 del 31 marzo 1998 che attribuisce alle Regioni le funzioni per l'individuazione delle zone sismiche, la formazione e l'aggiornamento degli elenchi delle medesime zone;

VISTA la D.G.R. Lazio n. 2649 del 18 maggio 1999 concernente "Linee guida e la documentazione per l'indagine geologica e vegetazionale in estensione alla L. 64/74";

VISTO il D.P.R. 18 maggio 2001, n. 380 – "Testo unico per l'edilizia";

VISTO il D.M. Infrastrutture e Trasporti del 14 gennaio 2008 in materia di Norme tecniche per le Costruzioni;

VISTA la D.G.R. Lazio n. 387 del 22 maggio 2009 recante "Nuova classificazione sismica del territorio della Regione Lazio in applicazione dell'Ordinanza del Presidente del Consiglio dei Ministri n. 3519 del 28 Aprile 2006 e della DGR Lazio n. 766/03."

VISTA la D.G.R. Lazio n. 835 del 3 novembre 2009 recante "Rettifica all'Allegato I della DGR Lazio 387 del 22 Maggio 2009" che ha modificato le zone sismiche di cinque Comuni del Lazio.

VISTA la D.G.R. Lazio n. 545 del 26 novembre 2010 recante "Approvazione Linee Guida per l'utilizzo degli Indirizzi e Criteri generali per gli studi di Microzonazione Sismica nel territorio della Regione Lazio di cui alla D.G.R. 387/2009. Modifica della D.G.R. 2649/1999".

VISTA la D.G.R. Lazio n. 490 del 21 ottobre 2011 recante "Approvazione degli Abachi Regionali per gli studi di Livello 2 di Microzonazione Sismica ai sensi della DGR Lazio n. 545 del 26 novembre 2010 e procedure di applicazione nell'ambito del rilascio del parere ai sensi dell'art. 89 del DPR del 6 giugno 2001 n. 380. Modifica alla DGR Lazio n. 545/2010.

VISTA l'istanza del Comune di Montebuono (RI) per la validazione dello studio di Microzonazione Sismica di I°, livello inviata con nota n° 2615 del 24/05/2013;

TENUTO CONTO che per la DGR Lazio n. 387/09 il Comune di Montebuono è classificato in Zona Sismica 2B;

TENUTO CONTO che la documentazione prodotta dal Comune di Montebuono è risultata completa ed esaustiva come prescritto dalla DGR Lazio n. 545/10 per la validazione dello Studio di Livello I di Microzonazione Sismica;

DETERMINA

1. di validare lo studio di Livello I di Microzonazione Sismica del Comune di Montebuono ai sensi della DGR Lazio n. 545/2010;
2. di stabilire che, dalla data della presente determinazione, nelle **“Zone Stabili”** SI indicate nella Carta delle Microzone Omogenee in Prospettiva Sismica di Livello I, non dovranno essere eseguiti studi di livelli superiori di Microzonazione Sismica preliminarmente alla redazione degli strumenti urbanistici attuativi ai sensi dell'art. 89 del DPR 380/01;
3. di stabilire che, dalla data della presente determinazione, nelle **“zone stabili ma suscettibili di amplificazione sismica”** (SA1 – SA2 - SA3) indicate sulla Carta delle Microzone Omogenee in prospettiva sismica di Livello I di Microzonazione Sismica validato dalla Regione, sia obbligatorio ai sensi della DGR Lazio n. 545/2010 e preliminarmente alla redazione dello strumento urbanistico attuativo, lo studio di Livello 2 di Microzonazione Sismica ai sensi della DGR n. 490/11, fatto salvo quanto previsto nel Capitolo 7 della succitata Delibera;
4. di disporre che per ogni futuro strumento urbanistico attuativo all'atto della presentazione dell'istanza alla Regione Lazio dovrà essere prodotto anche lo stralcio della Carta delle Microzone Omogenee in prospettiva sismica dell'area pertinente;
5. di disporre, ai sensi della DGR Lazio n. 545/10, che la Direzione Regionale Infrastrutture, Ambiente e Politiche Abitative per il tramite dell'Area Difesa del Suolo e Bonifiche provveda a trasmettere alla Direzione Regionale Urbanistica, al Genio Civile di Rieti e all'Autorità di Bacino del Tevere ed Aniene, per le opportune competenze, copia della presente determinazione;
6. di disporre che l'Area Difesa del Suolo e Bonifiche provveda a inserire sul portale regionale web all'interno dell'argomento Difesa del Suolo/Microzonazione Sismica copia in formato pdf della Carta delle Microzone Omogenee in prospettiva sismica del Livello I di Microzonazione Sismica;
7. di autorizzare, come previsto dalla DGR Lazio n. 545/10, la liquidazione del saldo secondo le modalità indicate nell'Allegato B della medesima Delibera di Giunta.
8. di dichiarare il possesso degli atti citati in premessa presso l'archivio dell'Area Difesa del Suolo e Bonifiche della Direzione Regionale Infrastrutture, Ambiente e Politiche Abitative – in Roma - Via del Tintoretto, 430.

Il Direttore della Direzione Regionale
(ing. Bruno Placidi)

Il Direttore Vicario
Ing. Luca Marta