

COMUNE DI MANIACE
 PROVINCIA DI CATANIA

PROGETTO DI REVISIONE
 DEL
**PIANO REGOLATORE
 COMUNALE GENERALE
 E
 PRESCRIZIONI ESECUTIVE**

**STUDIO GEOLOGICO
 PARTE II**




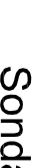


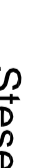




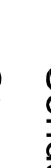

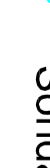
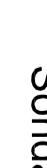
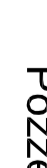
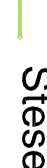
RELAZIONE SUI CENTRI ABITATI E PERIFERIE

ALL.6 - CARTA DELLE INDAGINI

TAV. E
 SCALA 1: 2.000

PROFESSIONISTA INCARICATO: DOTT. GEOL. ELIO SENES

LEGENDA

-  Sondaggi meccanici di PRG : con Piezometro (P); con prova Down Hall (DH).
-  Stese sismiche di PRG.
-  Sondaggi elettrici verticali di PRG.
-  Sondaggi meccanici per il consolidamento di PRG.
-  Saggi per il consolidamento di Petrosino.
-  Stese sismiche per il consolidamento di Petrosino.
-  Sondaggio meccanico per la chiesa di Petrosino.
-  Sondaggi meccanici per la scuola elementare di Petrosino.
-  Sondaggi meccanici per i serbatoi idrici : con Piezometro (P); con Indinmetro (I).
-  Sondaggi meccanici per gli alloggi popolari di Petrosino.
-  Stese sismiche per gli insediamenti artigianali di Cavaliero.
-  Sondaggi meccanici per il centro sociale di Cavaliero : con Piezometro (P); con prova Down Hall (DH).
-  Pozzetti di saggio per il centro sociale di Cavaliero.
-  Stese sismiche per il centro sociale di Cavaliero.
-  Pozzi.
-  Sondaggi elettrici verticali per ricerche idriche.
-  Sezione geologica.

