











**LEGENDA**

-  Alvei torrentizi con alluvioni mobili.
-  Zone caratterizzate da movimenti franosi attivi.
-  Zone caratterizzate da evidenti indizi di instabilità superficiale.
-  Zone caratterizzate da movimenti franosi inattivi.
-  Versanti soggetti a frane di crollo.
-  Zone con accivita' >35% associate a copertura detritica.
-  Zone con accivita' >50% con ammassi rocciosi fraturati e/o fessurati.
-  Zone di ciglio (H > 10 m.).
-  Zone pedemontane accivili prevalentemente detritiche immediatamente sottoposti a versanti con frane di crollo.
-  Sezione geologica.

**COMUNE DI MANIACE**

PROVINCIA DI CATANIA

PROGETTO DI REVISIONE  
DEL  
PIANO REGOLATORE  
COMUNALE GENERALE  
E  
PRESCRIZIONI ESECUTIVE

STUDIO GEOLOGICO  
PARTE II

RELAZIONE SUI CENTRI ABITATI E PERIFERIE

ALL.5 - CARTA DELLE ZONE A MAGGIORE PERICOLOSITA'  
SISMICA LOCALE

TAV. F  
SCALA 1: 2.000