

FOGLIO 1-2	FOGLIO 3	FOGLIO 4
FOGLIO 5	FOGLIO 6-7-8	FOGLIO 9

COMUNE DI MANIACE
PROVINCIA DI CATANIA

PROGETTO DI REVISIONE
DEL
PIANO REGOLATORE
COMUNALE GENERALE
E
PRESCRIZIONI ESECUTIVE

STUDIO GEOLOGICO
PARTE II











RELAZIONE SUI CENTRI ABITATI E PERIFERIE

ALL.5 - CARTA DELLE ZONE A MAGGIORE PERICOLOSITA'
SISMICA LOCALE

TAV. A
SCALA 1: 2.000

PROFESSIONISTA INCARICATO : DOTT. GEOL. ELIO SENES

LEGENDA

-  Aree torrenziali con alluvioni mobili.
-  Zone caratterizzate da movimenti franosi attivi.
-  Zone caratterizzate da evidenti indizi di instabilità superficiale.
-  Zone caratterizzate da movimenti franosi inattivi.
-  Versanti soggetti a frane di crollo.
-  Zone con acciaviti >35% associate a copertura detritica.
-  Zone con acciaviti >50% con ammassi rocciosi fratturati e/o fessurati.
-  Zone di ciglio (H > 10 m.).
-  Zone pedemontane acciavi prevalentemente detritiche immediatamente sottoposti a versanti con frane di crollo.
-  Sezione geologica.

