

RAGGRUPPAMENTO TEMPORANEO tra PROFESSIONISTI:

DOTT. ING. SALVATORE LIGGIERI (CAPOGRUPPO MANDATARIO)  
Via Garibaldi, 101 Misterbianco (CT)  
Tel. +39 095 301885  
studio@salvatoreliggeri.it

UZEDA PROGETTI S.r.l. (MANDANTE)  
Viale Regina Margherita, 35/B Catania  
Tel. +39 095 316767 Fax +39 095 325264  
www.segreteria@uzedaprogetti.it

DOTT. ING. SALVATORE CENSABELLA (MANDANTE)

**COMUNE DI MANIACE**  
(Provincia di Catania)

PROGETTO:

LAVORI DI REGIMENTAZIONE IDRAULICA E CONSOLIDAMENTO  
DELLE SCARPATE C/DE GALATESE E PETROSINO - POR FESR 2007/2013  
  
ATTUAZIONE DELLE LINEE DI INTERVENTO 3.2.1.1 - 3.2.1.2

ELABORATO	OGGETTO	SCALA
<b>3.2</b>	<b>STRALCIO P.A.I. - STRALCIO P.R.G.</b>	1:10.000 1:4.000

**PROGETTO ESECUTIVO**

adeguato alle prescrizioni del servizio I/V.A.S.-V.I.A. Prot. n.44143 del 26/07/12

**DATA: 08/08/2012**

**I PROGETTISTI**

Dott. Ing. Salvatore Liggiere

**IL R.U.P.**

UZEDA PROGETTI S.r.l.  
Il Direttore Tecnico  
(Dott. Ing. Giuseppe Mineo)


Dott. Ing. Salvatore Censabella

# LEGENDA

## VALORI DEL RISCHIO IDRAULICO



R1 Rischio moderato




R2 Rischio medio



R3 Rischio elevato



R4 Rischio molto elevato



Limite bacino idrografico



Limite area intermedia e laghi di Pergusa e Maletto




Limite comunale








# LEGENDA



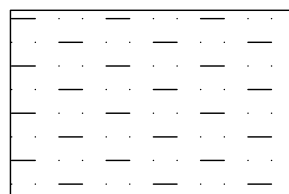
Zone "C1"

Zone residenziali di espansione urbana



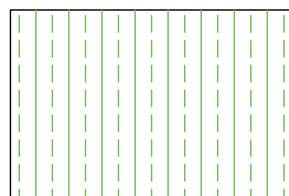
Zone "C2"

Zone residenziali di espansione urbana



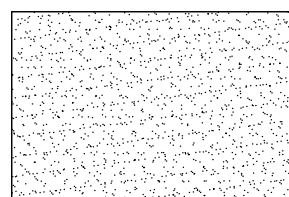
Zone "C3"

Zone residenziali di espansione urbana

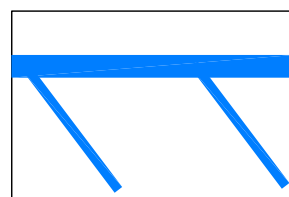


Zona "D1"

Zone produttiva per insediamenti artigianali



Alveo fluviale



Area a rischio di esondazione R3



Impluvio da regolarizzare con il presente progetto

