

COMUNE DI CAINO

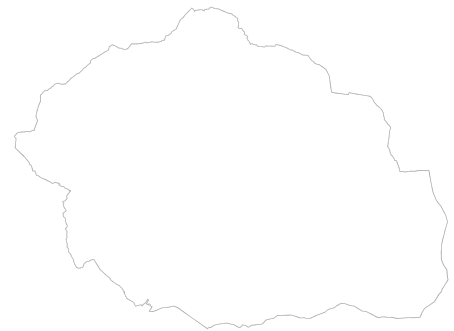



PIANO di GOVERNO del TERRITORIO

VARIANTE N°1

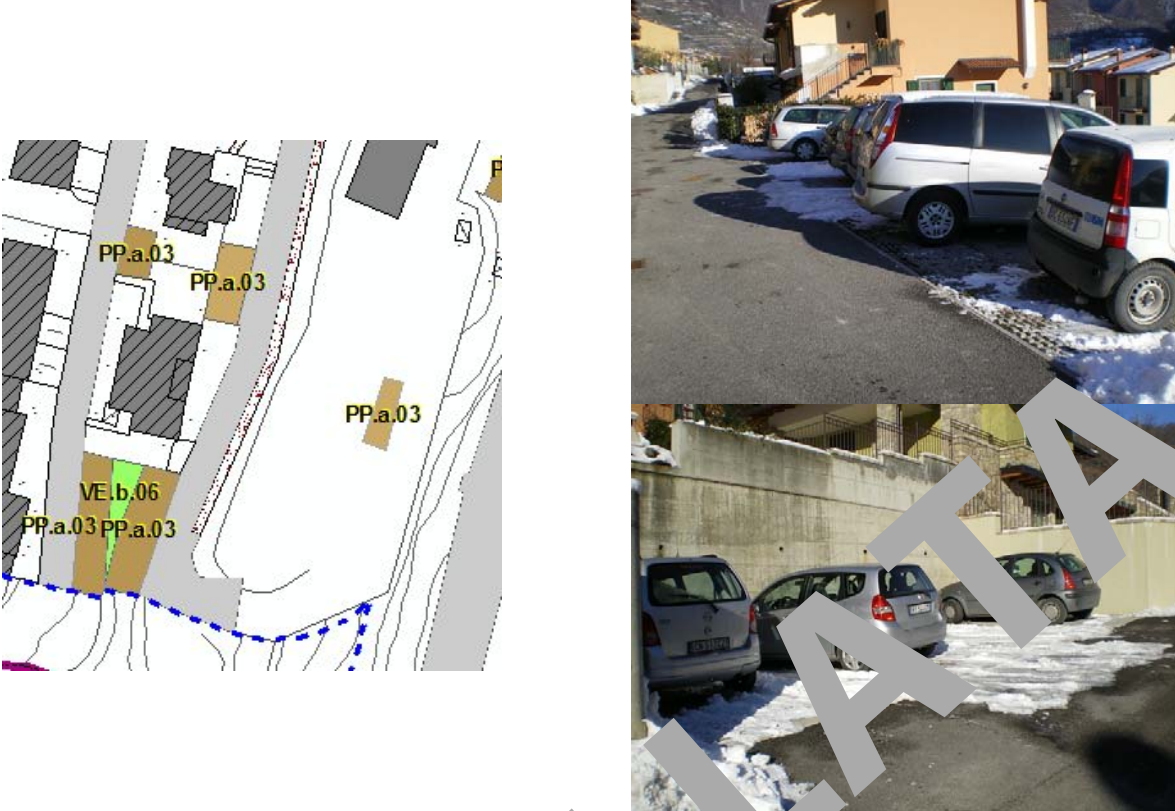
Piano dei Servizi

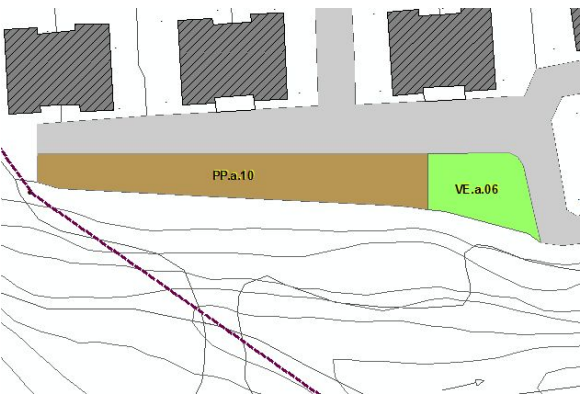

(ex.art.10 bis L.R. 11 Marzo 2005, n.12 e s.m.i)

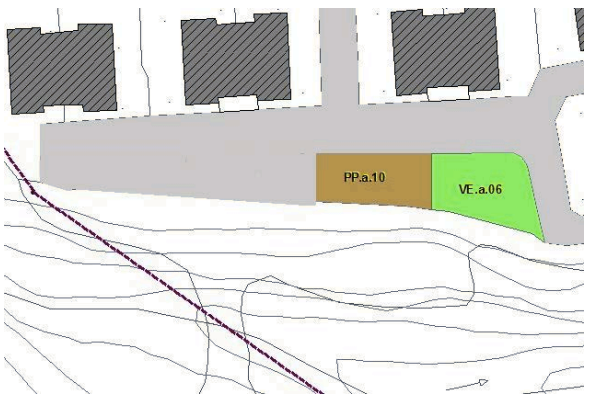




PROGETTISTI Studio Associato "Archè Progetti di Architettura e Urbanistica" Arch. Fabio Massimo Saldini - Arch. Franco Resnati Milano corso Buenos Aires 54,  Urbanistica & Servizi Pian. Fabrizio Franceschini Pian. Alessandro Martinelli via Aleardo Aleardi n.2 25121 Brescia Italy Home Page www.urbanisticaeservizi.com e-mail info@urbanisticaeservizi.com	IL SINDACO
	IL RESPONSABILE DEL PROCEDIMENTO
	DELIBERA DI ADOZIONE
	DELIBERA DI APPROVAZIONE DEFINITIVA
	PUBBLICAZIONE B.U.R.L.



ALLEGATO	TITOLO		
PS_2A var	Schede ricognitive dei servizi esistenti (VIGENTI/VARIATE)		
SCALA			
DATA	VER.	FASE	NOTE
giugno 2013			

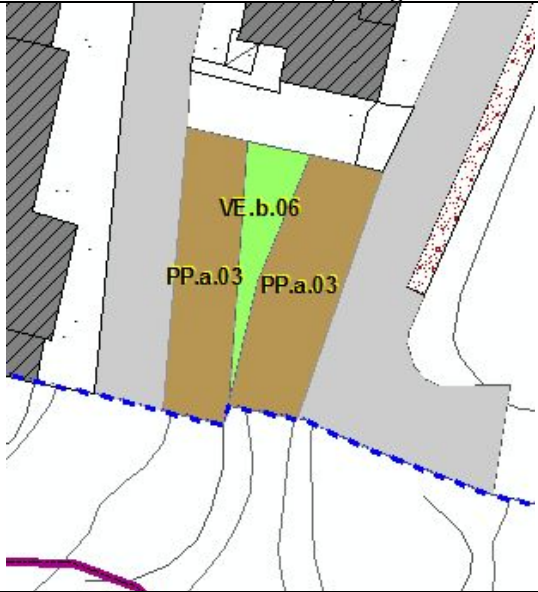

Identificativo:	PP.a.03
Categoria:	Sistema parcheggi (PP)
Tipologia servizio:	a) parcheggio a raso R
	
Identificazione	
Denominazione:	Parcheggio
Località:	Via S. Felice
Indirizzo:	Via S. Felice
Dati	
Superficie loti:	387 mq.
Localizzazione	
Compatibilità con funzioni al contorno:	Buona
Integrazione nel contesto:	Buona
Proximità all'utenza:	Locale
Gestione	
Proprietà:	Pubblica
Accessibilità	
N posti auto:	30
Trasporto pubblico o convenzionato:	A meno di 150 metri
Barriere architettoniche esterne alla struttura:	Non presenti
Fruibilità	
Barriere architettoniche interne:	Non presenti
Stato di conservazione immobile:	Buona
Criticità	
Criticità/Proposte:	_

Identificativo:		PP.a.10
Categoria:		Sistema parcheggi (PP)
Tipologia servizio:		a) parcheggio a raso R
		
Identificazione		
Denominazione:		Parcheggio
Località:		Località Pianzano
Indirizzo:		Via Pianzano
Dati		
Superficie lotto:		356 mq.
Localizzazione		
Compatibilità con le funzioni al contorno:		Buona
Integrazione col contesto:		Buona
Bacino d'utenza:		Locale
Gestione		
Proprietà:		Pubblica
Accessibilità		
N posti auto:		22
Trasporto pubblico o convenzionato:		Oltre 300 metri
Barriere architettoniche esterne alla struttura:		Non presenti
Fruibilità		
Barriere architettoniche interne:		Non presenti
Stato di conservazione immobile:		Buono
Criticità		
Criticità/Proposte:		_

Identificativo:		PP.a.10
Categoria:		Sistema parcheggi (PP)
Tipologia servizio:		a) parcheggio a raso R
		
Identificazione		
Denominazione:		Parcheggio
Località:		Località Pianzano
Indirizzo:		via Pianzano
Dati		
Superficie lotto:		221mq.
Localizzazione		
Compatibilità con le funzioni al contorno:		Buona
Integrazione col contesto:		Buona
Bacino d'utenza:		Locale
Gestione		
Proprietà:		Pubblica
Accessibilità		
N posti auto:		22
Trasporto pubblico o convenzionato:		Oltre 300 metri
Barriere architettoniche esterne alla struttura:		Non presenti
Fruibilità		
Barriere architettoniche interne:		Non presenti
Stato di conservazione immobile:		Buono
Criticità		
Criticità/Proposte:		_

Identificativo:	VE.b.04
Categoria:	Sistema del verde (VE)
Tipologia servizio:	b) verde di arredo R
 	
Identificazione	
Denominazione:	
Località:	Via Villa Mattina
Indirizzo:	Via Villa Mattina
Dati	
Superficie (mq):	244
Localizzazione	
Compatibilità con le funzioni del territorio:	Buona
Integrazione con il verde esistente:	Buona
Basso d'utenza:	Locale
Gestione	
Proprietà:	Pubblica
Accessibilità	
Numero di auto in contiguità:	16
Tempo di percorrenza pubblico o convenzionato:	A meno di 100 metri
Barriere architettoniche esterne alla struttura:	Non presenti
Fruibilità	
Stato di conservazione immobile:	Buono
Criticità	
Criticità/Proposte:	_

Identificativo:	VE.b.04
Categoria:	Sistema del verde (VE)
Tipologia servizio:	b) verde di arredo R
 	
Identificazione	
Denominazione:	_
Località:	via Villa Mattina
Indirizzo:	via Villa Mattina
Dati	
Superficie lotto:	140 mq.
Localizzazione	
Compatibilità con le funzioni al contorno:	Buona
Integrazione col contesto:	Buona
Bacino d'utenza:	Locale
Gestione	
Proprietà:	Pubblica
Accessibilità	
N posti auto in contiguità:	16
Trasporto pubblico o convenzionato:	A meno di 100 metri
Barriere architettoniche esterne alla struttura:	Non presenti
Fruibilità	
Stato di conservazione immobile:	Buono
Criticità	
Criticità/Proposte:	_

Identificativo:		VE.b.06
Categoria:		Sistema del verde (VE)
Tipologia servizio:		b) verde di arredo R
		
Identificazione		
Denominazione:		_
Località:		via S. Marco
Indirizzo:		via S. Marco
Dati		
Superficie totale:		42 m ²
Localizzazione		
Compatibilità con le previsioni del piano:		buona
Integrazione con il territorio:		Buona
Bacino di utenza:		Locale
Gestione		
Proprietà:		Pubblica
Accessibilità		
Numero di posti auto in contiguità:		16
Trasporto pubblico convenzionato:		A meno di 150 metri
Barriere architettoniche esterne alla struttura:		Non presenti
Fruibilità		
Stato di conservazione immobile:		Buono
Criticità		
Criticità/Proposte:		_