

COMUNE DI CAINO

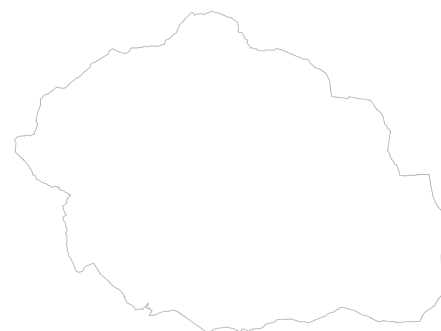


PIANO di GOVERNO del TERRITORIO

VARIANTE N°2

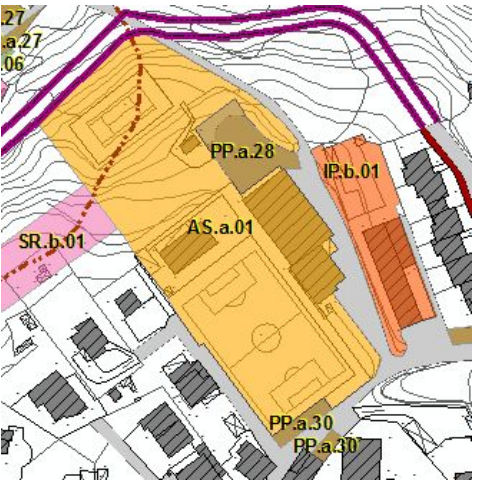



Piano dei Servizi

(ex.art.10 bis L.R. 11 Marzo 2005, n.12 e s.m.i)



PROGETTISTI  Urbanistica & Servizi Home Page www.urbanisticaeservizi.com e-mail info@urbanisticaeservizi.com	Pian. Fabrizio Franceschini pianificatore territoriale, iscritto all'albo degli Architetti Pianificatori Paesaggisti e Conservatori della Provincia di Brescia al n°2345	IL SINDACO Cesare Sambrici
	IL RESPONSABILE DEL PROCEDIMENTO Geom. Jean Pierre Freda	
	DELIBERA DI ADOZIONE D.C.C. n° del	
	DELIBERA DI APPROVAZIONE DEFINITIVA D.C.C. n° 21 del 2 maggio 2017	
	PUBBLICAZIONE B.U.R.L.	

ALLEGATO PS_2A var2	TITOLO Schede ricognitive dei servizi esistenti (versione coordinata)
DATA MAGGIO 2017	NOTE

Identificativo:		AS.a.01
Categoria:		Sistema della cultura, sport e tempo libero (AS)
Tipologia servizio:		a) strutture sportive
		  
Identificazione		
Denominazione:		Centro Sportivo comunale
Località:		via Folletto
Indirizzo:		via Folletto
Dati		
Superficie lotto:		8.547 mq.
Slp del servizio:		1000
N piani:		1 + uffici
Localizzazione		
Compatibilità con le funzioni al contorno:		Buona
Integrazione col contesto:		Buona
Bacino d'utenza:		Comunale
Gestione		
Proprietà:		Pubblica

Gestore:	Tipo di gestione (pubblico)
Convenzionato:	No
Accessibilità	
N posti auto in contiguità:	40
Trasporto pubblico o convenzionato:	Entro 200 metri
Barriere architettoniche esterne alla struttura:	Non presenti
Fruibilità	
Barriere architettoniche interne:	Non presenti
Stato di conservazione immobile:	Buono
Condizioni di agibilità:	Buone
Attività:	Polisportiva comunale
Criticità	
Criticità/Proposte:	_

Identificativo:		AS.b.01
Categoria:		Sistema della cultura, sport e tempo libero (AS)
Tipologia servizio:		b) centri sociali, socioculturali e biblioteche
		
Identificazione		
Denominazione:		Centro culturale
Località:		
Indirizzo:		via Folletto, 2
Dati		
Superficie lotto:		1511 mq.
Slp del servizio:		1000
N piani:		3
Localizzazione		
Compatibilità con le funzioni al contorno:		Buona
Integrazione col contesto:		Buona
Bacino d'utenza:		Comunale
Gestione		
Proprietà:		Pubblica
Gestore:		Tipo di gestione (pubblico)
Convenzionato:		No
Accessibilità		
N posti auto in contiguità:		16
Trasporto pubblico o convenzionato:		Entro 150 metri
Barriere architettoniche esterne alla struttura:		Non presenti
Fruibilità		
Barriere architettoniche interne:		Non presenti
Stato di conservazione immobile:		Buono
Condizioni di agibilità:		Buone
Attività:		Biblioteca, Centro sociale comunale, Ambulatorio comunale, Circolo ACLI
Criticità		
Criticità/Proposte:		_

BIBLIOTECA

Orari di apertura al pubblico:

Lunedì 19.00 - 21.00

Mercoledì 14.30 - 18.30

Giovedì 9.30 - 12.30

Sabato 9.30 - 12.30

Volumi posseduti

5.500 di cui circa 1.700 per bambini e ragazzi.

Descrizione

La biblioteca di Caino fa parte del Sistema bibliotecario Valle Trompia e possiede circa 7.000 volumi adatti a tutte le età: da ZERO anni in poi.

I libri per adulti sono collocati secondo la Classificazione Decimale Dewey: la saggistica è divisa per argomenti principali, mentre la narrativa è divisa per nazionalità (americana, inglese, italiana...)

Sono stati inoltre raccolti in 3 sezioni separate i libri gialli, i libri rosa e quelli di fantascienza.

Uno "scaffale novità" posto al centro della biblioteca, ospita periodicamente gli ultimi acquisti.

La sezione bambini-ragazzi è divisa per fasce d'età:

dedicati ai bambini in età prescolare ci sono i PRIMI LIBRI, che sono un primo approccio alla lettura attraverso libri di plastica, stoffa, coi buchi, pop-up, cartonati, ecc.

poi ci sono i libri destinati alle prime classi elementari, al secondo ciclo delle elementari e a chi ha superato i 10 anni.



per il ragazzi c'è una sezione apposita, nella quale possono trovare ciò che più li aggrada: libri d'amore, di guerra, gialli, horror, sentimentali, di avventura, ecc.

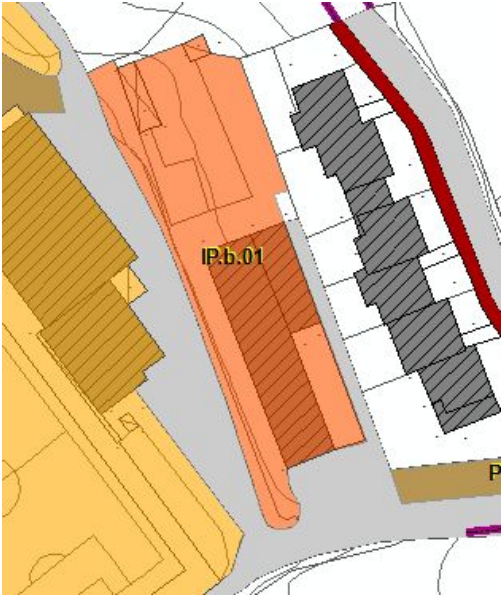


L'iscrizione: tutti, senza alcun limite di età, nazionalità e residenza possono iscriversi alla biblioteca, L'iscrizione è gratuita e dà diritto al servizio di prestito e a tutti gli altri servizi erogati dalla biblioteca.

Cosa si può fare in biblioteca: in biblioteca si può leggere, fare compiti e ricerche, consultare e sfogliare senza obbligo di prendere a prestito ...

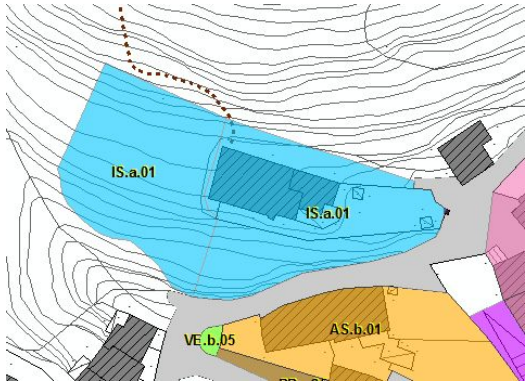

Il prestito: tutti gli utenti possono avere a prestito un massimo di 3 libri per volta per un periodo di 30 giorni, prorogabili anche per telefono per altri 30.

Il prestito interbibliotecario: l'utente che non trova il libro desiderato in biblioteca. può chiedere la ricerca in altre biblioteche della Provincia di Brescia ed entro una settimana, al massimo due, sarà disponibile.

Identificativo:	IP.a.01
Categoria:	Sistema dei servizi di interesse pubblico (IP)
Tipologia servizio:	a) sedi istituzionali
 	
Identificazione	
Denominazione:	Municipio di Caino
Località:	
Indirizzo:	via Villa Mattina, 9
Dati	
Superficie lotto:	1.182 mq.
Slp del servizio:	275x2 = 550
N piani:	2
Localizzazione	
Compatibilità con le funzioni al contorno:	Buona
Integrazione col contesto:	Buona
Bacino d'utenza:	Comunale
Gestione	
Proprietà:	Pubblica
Gestore:	Tipo di gestione (pubblico)
Convenzionato:	No
Accessibilità	
N posti auto in contiguità:	16
Trasporto pubblico o convenzionato:	A meno di 100 metri
Barriere architettoniche esterne alla struttura:	Non presenti
Fruibilità	
Barriere architettoniche interne:	Non presenti
Stato di conservazione immobile:	Buono
Condizioni di agibilità:	Buone
Orari di apertura:	_
Criticità	
Criticità/Proposte:	_

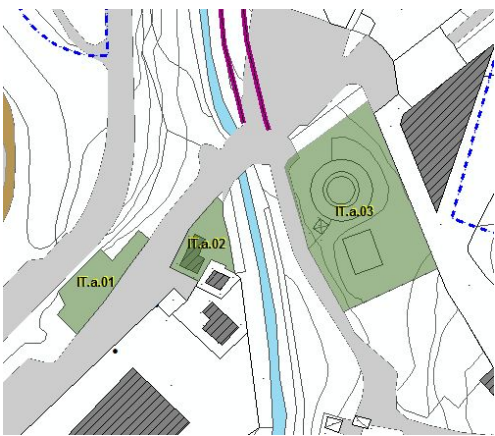

Identificativo:		IP.b.01
Categoria:		Sistema dei servizi di interesse pubblico (IP)
Tipologia servizio:		b) servizi vari
		 
Identificazione		
Denominazione:		Magazzino comunale
Località:		via Rasile
Indirizzo:		via Rasile
Dati		
Superficie lotto:		1584 mq.
Slp del servizio:		440 mq.
N piani:		1
Localizzazione		
Compatibilità con le funzioni al contorno:		Buona
Integrazione col contesto:		Buona
Bacino d'utenza:		Comunale
Gestione		
Proprietà:		Pubblica
Gestore:		Tipo di gestione (pubblico)
Convenzionato:		No
Accessibilità		
N posti auto in contiguità:		23
Trasporto pubblico o convenzionato:		A meno di 300 metri
Barriere architettoniche esterne alla struttura:		Non presenti

Fruibilità	
Barriere architettoniche interne:	Non presenti
Stato di conservazione immobile:	Sufficiente
Condizioni di agibilità:	Sufficiente
Servizi:	Stoccaggio materiale,
Criticità	
Criticità/Proposte:	Necessita di una completa ristrutturazione



Identificativo:	IS.a.01
Categoria:	Sistema dell'istruzione (IS)
Tipologia servizio:	a) scuola dell'infanzia
 	
Identificazione	
Denominazione:	Scuola Materna Abramo Loda
Località:	Via Folletto n° 9
Indirizzo:	Via Folletto n° 9
Dati	
Superficie lotto:	781 mq.
Slp del servizio:	700 mq
N piani:	2
Localizzazione	
Compatibilità con le funzioni al contorno:	Buona
Integrazione col contesto:	Buona
Bacino d'utenza:	Comunale
Gestione	
Proprietà:	Pubblica
Gestore:	Tipo di gestione (pubblico)
Convenzionato:	No
Accessibilità	
N posti auto in contiguità:	16
Trasporto pubblico o convenzionato:	Presente
Barriere architettoniche esterne alla struttura:	Non presenti
Fruibilità	
Barriere architettoniche interne:	Non presenti
Stato di conservazione immobile:	Buono
Condizioni di agibilità:	Buone
Orari di apertura:	ORARI PER L'UTENZA: Tutte le mattine dalle ore 8,00 alle 11,00 (Sabato escluso) PER INFORMAZIONI: n° tel. 0306830049 n° fax 0306830049
Criticità	
Criticità/Proposte:	_




Identificativo:	IS.b.01
Categoria:	Sistema dell'istruzione (IS)
Tipologia servizio:	b) scuola primaria
 	
Identificazione	
Denominazione:	Scuola Elementare di Caino
Località:	
Indirizzo:	via Villa Mattina, 11
Dati	
Superficie lotto:	2207 mq.
Slp del servizio:	360x2 = 720
N piani:	2
Localizzazione	
Compatibilità con le funzioni al contorno:	Buona
Integrazione col contesto:	Buona
Bacino d'utenza:	Comunale
Gestione	
Proprietà:	Pubblica
Gestore:	Tipo di gestione (pubblico)
Convenzionato:	No
Accessibilità	
N posti auto in contiguità:	16
Trasporto pubblico o convenzionato:	A meno di 100 metri
Barriere architettoniche esterne alla struttura:	Non presenti
Fruibilità	
Barriere architettoniche interne:	Non presenti
Stato di conservazione immobile:	Buono (ristrutturato nel settembre 2007)
Condizioni di agibilità:	Buone
Orari di apertura:	<p>ORARI PER L'UTENZA: (presso la Direzione Didattica di Nave) tutte le mattine dalle ore 8,00 alle 9,00 e dalle 11,00 alle 13,00 compreso il sabato nei pomeriggi di Lunedì, Mercoledì e Venerdì dalle ore 15,00 alle 16,00</p> <p>PER INFORMAZIONI: n° tel. 030 6830159 Tel. Direzione Didattica Nave 0302530122 Fax Direzione Didattica Nave 0302538315 E-mail: ddnave@provincia.brescia.it</p>

	La sede della Direzione Didattica della scuola elementare è in Via Brescia, 20 - 25075 - Nave - Bs
Criticità	
Criticità/Proposte: _	


Identificativo:		IT.a.01
Categoria:		Sistema impianti tecnologici (IT)
Tipologia servizio:		a) servizi tecnologici R
		
Identificazione		
Denominazione:	Centro raccolta	
Località:	Località Bagnolo	
Indirizzo:	Via Bagnolo	
Dati		
Superficie lotto:	255 mq.	
Slp del servizio:	_	
N piani:	_	
Localizzazione		
Compatibilità con le funzioni al contorno:	Buona	
Integrazione col contesto:	Sufficiente	
Bacino d'utenza:	Comunale	
Gestione		
Proprietà:	Pubblica	
Gestore:	Tipo di gestione (pubblico)	
Accessibilità		
N posti auto in contiguità:	10	
Barriere architettoniche esterne alla struttura:	Non presenti	
Fruibilità		
Barriere architettoniche interne:	Non presenti	
Stato di conservazione immobile:	Sufficiente	
Condizioni di agibilità:	Buone	
Orari di apertura:	Martedì dalle 14.00 alle 17.00 – Sabato dalle 9.00 alle 12.00 Al centro raccolta situato in località bagnolo è possibile confluire le seguenti tipologie di rifiuti: carta e cartoni materiali ferrosi vetro e lattine erba e falci legno batterie pile frigoriferi rifiuti ingombranti	

Criticità	
Criticità/Proposte:	Migliorare l'impatto paesistico verso l'esterno con materiale vegetale (alberature e cespugli)

Identificativo:		IT.a.02
Categoria:		Sistema impianti tecnologici (IT)
Tipologia servizio:		a) servizi tecnologici R
		
Identificazione		
Denominazione:		Stazione gas metano
Località:		Località Bagnola
Indirizzo:		Via Bagnolo
Dati		
Superficie lotto:		206 mq.
Slp del servizio:		40 mq.
N piani:		1
Localizzazione		
Compatibilità con le funzioni al contorno:		Buona
Integrazione col contesto:		Buona
Bacino d'utenza:		Comunale
Gestione		
Proprietà:		Pubblica
Gestore:		Tipo di gestione (pubblico)
Accessibilità		
N posti auto in contiguità:		10
Barriere architettoniche esterne alla struttura:		Non presenti
Fruibilità		
Barriere architettoniche interne:		Non presenti
Stato di conservazione immobile:		Sufficiente
Condizioni di agibilità:		Buone
Criticità		
Criticità/Proposte:		_



Identificativo:		IT.a.03
Categoria:		Sistema impianti tecnologici (IT)
Tipologia servizio:		a) servizi tecnologici R
		 
Identificazione		
Denominazione:		Depuratore
Località:		Località Bagnola
Indirizzo:		Via Bagnolo
Dati		
Superficie lotto:		1450 mq.
Slp del servizio:		80 mq.
N piani:		1
Localizzazione		
Compatibilità con le funzioni al contorno:		Sufficiente
Integrazione col contesto:		Sufficiente
Bacino d'utenza:		Comunale
Gestione		
Proprietà:		Pubblica
Gestore:		Tipo di gestione (pubblico)
Accessibilità		
N posti auto in contiguità:		10
Barriere architettoniche esterne alla struttura:		Non presenti
Fruibilità		
Barriere architettoniche interne:		Non presenti
Stato di conservazione immobile:		Sufficiente
Condizioni di agibilità:		Sufficiente

Criticità	
Criticità/Proposte:	Migliorare l'impatto paesistico verso l'esterno con materiale vegetale (alberature e cespugli)

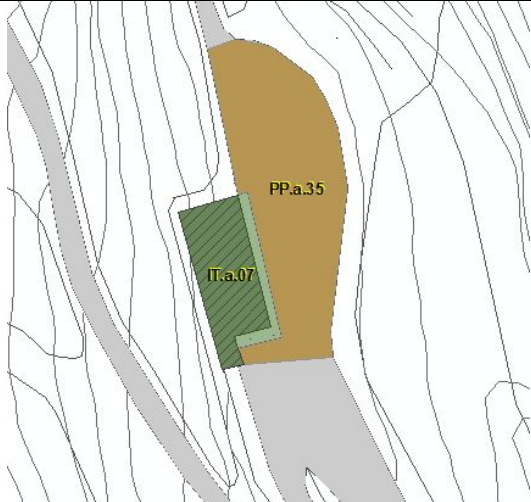
Identificativo:	IT.a.04
Categoria:	Sistema impianti tecnologici (IT)
Tipologia servizio:	a) servizi tecnologici R
	
Identificazione	
Denominazione:	Cabina
Località:	Località Follo Scanzi
Indirizzo:	Via Follo
Dati	
Superficie lotto:	71 mq.
Slp del servizio:	27 mq.
N piani:	1
Localizzazione	
Compatibilità con le funzioni al contorno:	Sufficiente
Integrazione col contesto:	Sufficiente
Bacino d'utenza:	Comunale
Gestione	
Proprietà:	Pubblica
Gestore:	Tipo di gestione (pubblico)
Accessibilità	
N posti auto in contiguità:	_
Barriere architettoniche esterne alla struttura:	Non presenti
Fruibilità	
Barriere architettoniche interne:	Non presenti
Stato di conservazione immobile:	Buono
Condizioni di agibilità:	Buone
Criticità	
Criticità/Proposte:	Migliorare l'impatto paesistico verso l'esterno con materiale compatibile con le condizioni del contesto.

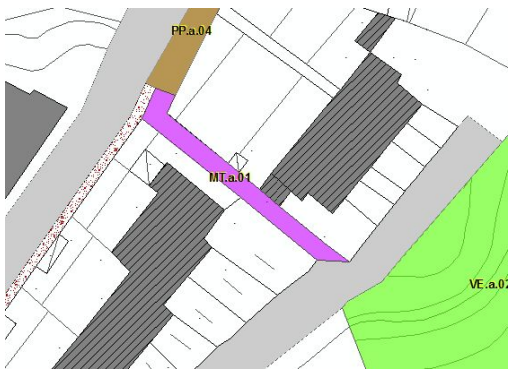

Identificativo:		IT.a.05
Categoria:	Sistema impianti tecnologici (IT)	
Tipologia servizio:	a) servizi tecnologici R	
Identificazione		
Denominazione:	Riperitori - antenne	
Località:	via Folletto	
Indirizzo:	via Folletto	
Dati		
Superficie lotto:	175 mq.	
Slp del servizio:	_	
N piani:	_	
Localizzazione		
Compatibilità con le funzioni al contorno:	Buona	
Integrazione col contesto:	Sufficiente	
Bacino d'utenza:	Comunale	
Gestione		
Proprietà:	Pubblica	
Gestore:	Tipo di gestione (pubblico)	
Accessibilità		

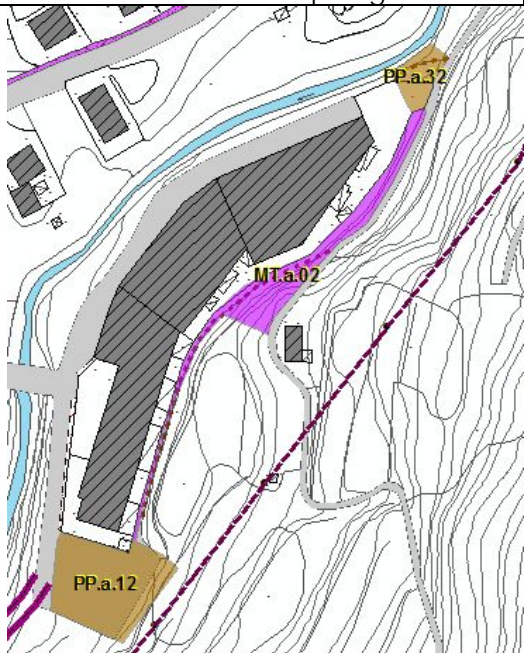

N posti auto in contiguità:	15
Barriere architettoniche esterne alla struttura:	Non presenti
Fruibilità	
Barriere architettoniche interne:	Non presenti
Stato di conservazione immobile:	Buono
Condizioni di agibilità:	Buone
Criticità	
Criticità/Proposte:	Migliorare l'impatto paesistico verso l'esterno con materiale compatibile con le condizioni del contesto.

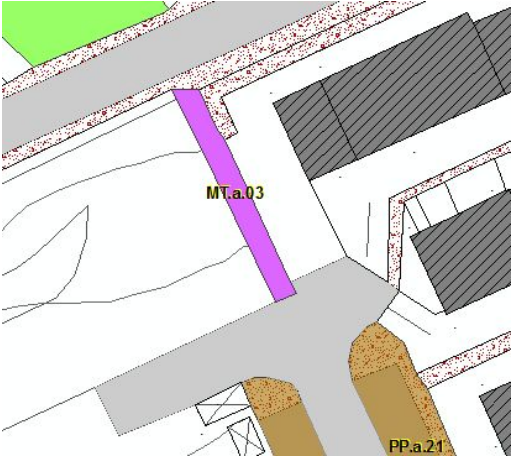

Identificativo:		IT.a.06
Categoria:		Sistema impianti tecnologici (IT)
Tipologia servizio:		a) servizi tecnologici R
		
Identificazione		
Denominazione:		Stazione idrometeorologica ARPA
Località:		via Folletto
Indirizzo:		via Folletto
Dati		
Superficie lotto:		42 mq.
Slp del servizio:		_
N piani:		_
Localizzazione		
Compatibilità con le funzioni al contorno:		Buona
Integrazione col contesto:		Buona
Bacino d'utenza:		Comunale
Gestione		
Proprietà:		Pubblica
Gestore:		Tipo di gestione (pubblico)
Accessibilità		
N posti auto in contiguità:		15
Barriere architettoniche esterne alla struttura:		Non presenti
Fruibilità		
Barriere architettoniche interne:		Non presenti

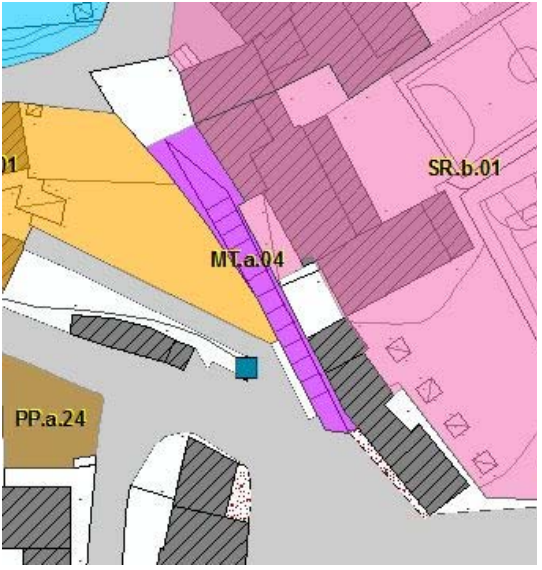

Stato di conservazione immobile:	Buono
Condizioni di agibilità:	Buone
Criticità	
Criticità/Proposte:	_

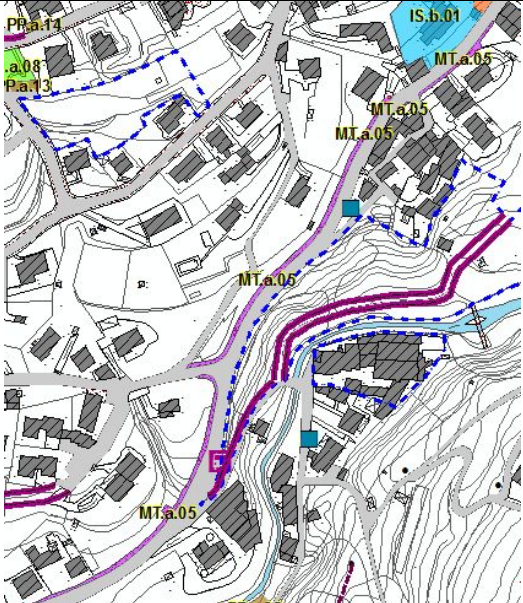

Identificativo:		IT.a.07
Categoria:	Sistema impianti tecnologici (IT)	
Tipologia servizio:	a) servizi tecnologici R	
		
Identificazione		
Denominazione:	Acquedotto	
Località:	Pian delle Castagne	
Indirizzo:	via Villa Mattina	
Dati		
Superficie lotto:	120 mq.	
Slp del servizio:	120 mq	
N piani:	1	
Localizzazione		
Compatibilità con le funzioni al contorno:	Buona	
Integrazione col contesto:	Buona	
Bacino d'utenza:	Comunale	
Gestione		
Proprietà:	Pubblica	
Gestore:	Tipo di gestione (pubblico)	
Accessibilità		
N posti auto in contiguità:	20	
Barriere architettoniche esterne alla struttura:	Non presenti	
Fruibilità		
Barriere architettoniche interne:	Non presenti	
Stato di conservazione immobile:	Buono	
Condizioni di agibilità:	Buone	
Criticità		
Criticità/Proposte:	_	

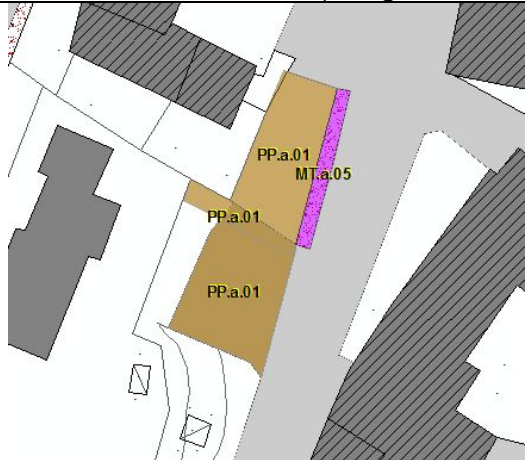
Identificativo:		MT.a.01
Categoria:		Sistema mobilità e trasporti (MT)
Tipologia servizio:		a) percorso ciclo e/o pedonale
		
Identificazione		
Denominazione:		_
Località:		via S. Rocco
Indirizzo:		via S. Rocco
Dati		
Superficie lotto:		105 mq.
Localizzazione		
Compatibilità con le funzioni al contorno:		Buona
Integrazione col contesto:		Buona
Bacino d'utenza:		Locale
Gestione		
Proprietà:		Pubblica
Accessibilità		
N posti auto:		10
Trasporto pubblico o convenzionato:		Entro 150 metri
Barriere architettoniche esterne alla struttura:		Non presenti
Fruibilità		
Barriere architettoniche interne:		Presenti: fondo non agevole
Stato di conservazione immobile:		Discreto
Criticità		
Criticità/Proposte:		Migliorare la fruibilità del percorso regolarizzando la superficie della pavimentazione

Identificativo:		MT.a.02
Categoria:		Sistema mobilità e trasporti (MT)
Tipologia servizio:		a) percorso ciclo e/o pedonale
		
Identificazione		
Denominazione:		_
Località:		Località Messane
Indirizzo:		Località Messane
Dati		
Superficie lotto:		494 mq.
Localizzazione		
Compatibilità con le funzioni al contorno:		Buona
Integrazione col contesto:		Buona
Bacino d'utenza:		Locale
Gestione		
Proprietà:		Pubblica
Accessibilità		
N posti auto:		50
Trasporto pubblico o convenzionato:		Entro i 150 metri
Barriere architettoniche esterne alla struttura:		Non presenti
Fruibilità		
Barriere architettoniche interne:		Presenti: fondo non agevole
Stato di conservazione immobile:		Insufficiente
Criticità		
Criticità/Proposte:		Migliorare la fruibilità del percorso regolarizzando la superficie della pavimentazione e prevedendo aree a filtro ambientale



Identificativo:		MT.a.03
Categoria:		Sistema mobilità e trasporti (MT)
Tipologia servizio:		a) percorso ciclo e/o pedonale
		
Identificazione		
Denominazione:		_
Località:		via Villa Mattina
Indirizzo:		via Villa Mattina
Dati		
Superficie lotto:		64 mq.
Localizzazione		
Compatibilità con le funzioni al contorno:		Buona
Integrazione col contesto:		Buona
Bacino d'utenza:		Locale
Gestione		
Proprietà:		Pubblica
Accessibilità		
N posti auto:		16
Trasporto pubblico o convenzionato:		Entro 1 Km
Barriere architettoniche esterne alla struttura:		Non presenti
Fruibilità		
Barriere architettoniche interne:		Non presenti
Stato di conservazione immobile:		Buono
Criticità		
Criticità/Proposte:		_

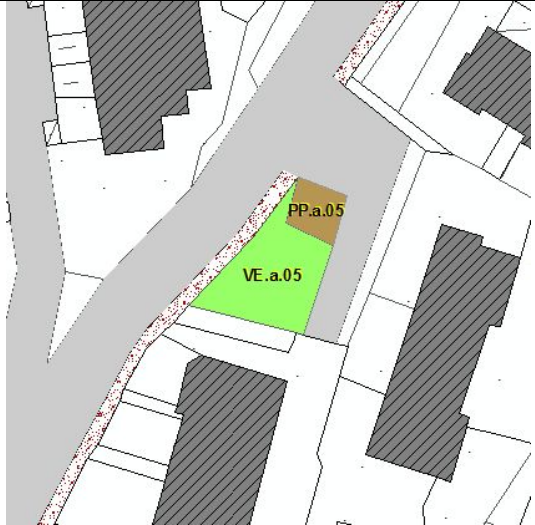

Identificativo:	MT.a.04
Categoria:	Sistema mobilità e trasporti (MT)
Tipologia servizio:	a) percorso ciclo e/o pedonale
	
Identificazione	
Denominazione:	Scalinata di San Zenone
Località:	Piazza Trieste
Indirizzo:	Piazza Trieste
Dati	
Superficie lotto:	325 mq.
Localizzazione	
Compatibilità con le funzioni al contorno:	Buona
Integrazione col contesto:	Buona
Bacino d'utenza:	Locale
Gestione	
Proprietà:	Pubblica
Accessibilità	
N posti auto:	16
Trasporto pubblico o convenzionato:	Entro i 50 metri
Barriere architettoniche esterne alla struttura:	Non presenti
Fruibilità	
Barriere architettoniche interne:	Non presenti
Stato di conservazione immobile:	Buono
Criticità	
Criticità/Proposte:	_

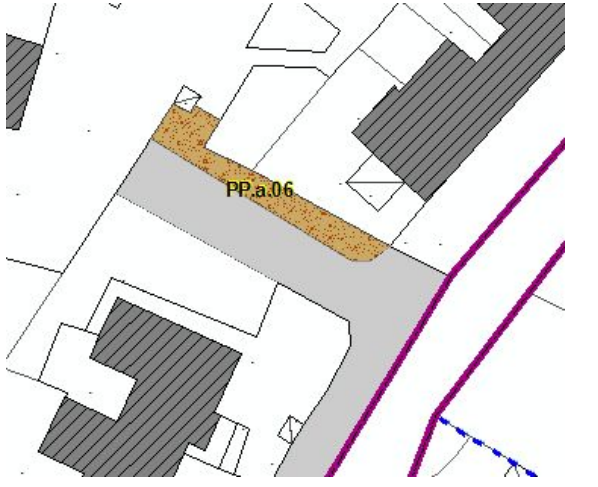

Identificativo:		MT.a.05
Categoria:		Sistema mobilità e trasporti (MT)
Tipologia servizio:		a) percorso ciclo e/o pedonale
		
Identificazione		
Denominazione:		Percorso ciclo-pedonale tangente alla SP 237
Località:		SP 237
Indirizzo:		SP 237
Dati		
Superficie lotto:		1.787 mq.
Localizzazione		
Compatibilità con le funzioni al contorno:		Buona
Integrazione col contesto:		Buona
Bacino d'utenza:		Locale
Gestione		
Proprietà:		Pubblica
Accessibilità		
N posti auto:		50
Trasporto pubblico o convenzionato:		Entro i 50 metri
Barriere architettoniche esterne alla struttura:		Non presenti
Fruibilità		
Barriere architettoniche interne:		Non presenti
Stato di conservazione immobile:		Buono
Criticità		
Criticità/Proposte:		_




Identificativo:	PP.a.01
Categoria:	Sistema parcheggi (PP)
Tipologia servizio:	a) parcheggio a raso R
	
Identificazione	
Denominazione:	Parcheggio
Località:	via Nazionale
Indirizzo:	via Nazionale
Dati	
Superficie lotto:	289 mq.
Localizzazione	
Compatibilità con le funzioni al contorno:	Buona
Integrazione col contesto:	Buona
Bacino d'utenza:	Locale
Gestione	
Proprietà:	Pubblica
Accessibilità	
N posti auto:	40
Trasporto pubblico o convenzionato:	A meno di 100 metri
Barriere architettoniche esterne alla struttura:	Non presenti
Fruibilità	
Barriere architettoniche interne:	Non presenti
Stato di conservazione immobile:	Buona
Criticità	
Criticità/Proposte:	_



Identificativo:		PP.a.02
Categoria:		Sistema parcheggi (PP)
Tipologia servizio:		a) parcheggio a raso R
		 
Identificazione		
Denominazione:		Parcheggio
Località:		via S. Rocco
Indirizzo:		via S. Rocco
Dati		
Superficie lotto:		353 mq.
Localizzazione		
Compatibilità con le funzioni al contorno:		Buona
Integrazione col contesto:		Buona
Bacino d'utenza:		Locale
Gestione		
Proprietà:		Pubblica
Accessibilità		
N posti auto:		20
Trasporto pubblico o convenzionato:		A meno di 150 metri
Barriere architettoniche esterne alla struttura:		Non presenti
Fruibilità		
Barriere architettoniche interne:		Non presenti
Stato di conservazione immobile:		Buona
Criticità		
Criticità/Proposte:		_

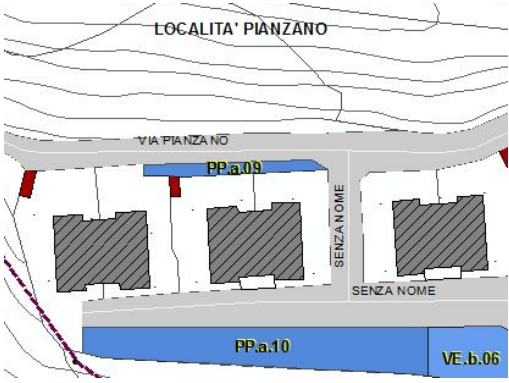

Identificativo:		PP.a.04
Categoria:		Sistema parcheggi (PP)
Tipologia servizio:		a) parcheggio a raso R
		
Identificazione		
Denominazione:		Parcheggio
Località:		Località Crune
Indirizzo:		via S. Rocco
Dati		
Superficie lotto:		85 mq.
Localizzazione		
Compatibilità con le funzioni al contorno:		Buona
Integrazione col contesto:		Buona
Bacino d'utenza:		Locale
Gestione		
Proprietà:		Pubblica
Accessibilità		
N posti auto:		8
Trasporto pubblico o convenzionato:		A meno di 200 metri
Barriere architettoniche esterne alla struttura:		Non presenti
Fruibilità		
Barriere architettoniche interne:		Non presenti
Stato di conservazione immobile:		Buona
Criticità		
Criticità/Proposte:		_

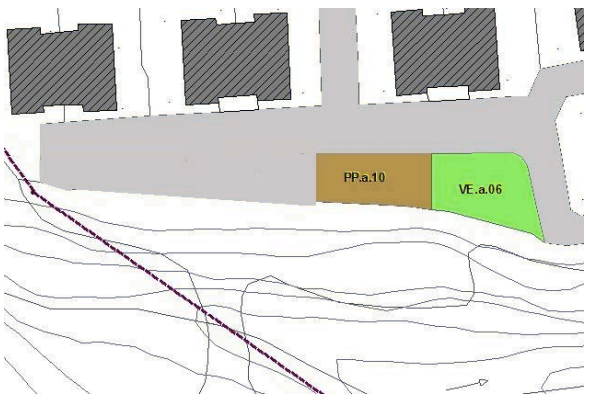

Identificativo:		PP.a.05
Categoria:		Sistema parcheggi (PP)
Tipologia servizio:		a) parcheggio a raso R
		
Identificazione		
Denominazione:		Parcheggio
Località:		Località Crune
Indirizzo:		via S. Rocco
Dati		
Superficie lotto:		30 mq.
Localizzazione		
Compatibilità con le funzioni al contorno:		Buona
Integrazione col contesto:		Buona
Bacino d'utenza:		Locale
Gestione		
Proprietà:		Pubblica
Accessibilità		
N posti auto:		3
Trasporto pubblico o convenzionato:		A meno di 200 metri
Barriere architettoniche esterne alla struttura:		Non presenti
Fruibilità		
Barriere architettoniche interne:		Non presenti
Stato di conservazione immobile:		Buona
Criticità		
Criticità/Proposte:		_

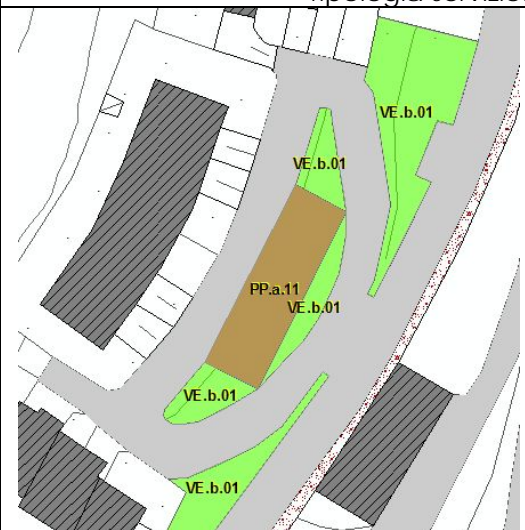

Identificativo:		PP.a.06
Categoria:	Sistema parcheggi (PP)	
Tipologia servizio:	a) parcheggio a raso R	
		
Identificazione		
Denominazione:	Parcheggio	
Località:	via S. Rocco	
Indirizzo:	via S. Rocco	
Dati		
Superficie lotto:	61 mq.	
Localizzazione		
Compatibilità con le funzioni al contorno:	Buona	
Integrazione col contesto:	Buona	
Bacino d'utenza:	Locale	
Gestione		
Proprietà:	Pubblica	
Accessibilità		
N posti auto:	4	
Trasporto pubblico o convenzionato:	A meno di 200 metri	
Barriere architettoniche esterne alla struttura:	Non presenti	
Fruibilità		
Barriere architettoniche interne:	Non presenti	
Stato di conservazione immobile:	Buona	
Criticità		
Criticità/Proposte:	_	



Identificativo:		PP.a.07
Categoria:		Sistema parcheggi (PP)
Tipologia servizio:		a) parcheggio a raso R
		 
Identificazione		
Denominazione:		Parcheggio
Località:		via Grignole
Indirizzo:		via Grignole
Dati		
Superficie lotto:		235 mq.
Localizzazione		
Compatibilità con le funzioni al contorno:		Buona
Integrazione col contesto:		Buona
Bacino d'utenza:		Locale
Gestione		
Proprietà:		Pubblica
Accessibilità		
N posti auto:		20
Trasporto pubblico o convenzionato:		A meno di 250 metri
Barriere architettoniche esterne alla struttura:		Non presenti
Fruibilità		
Barriere architettoniche interne:		Non presenti
Stato di conservazione immobile:		Buona
Criticità		
Criticità/Proposte:		_

Identificativo:		PP.a.08
Categoria:		Sistema parcheggi (PP)
Tipologia servizio:		a) parcheggio a raso R
		
Identificazione		
Denominazione:		Parcheggio
Località:		via Grignole
Indirizzo:		via Grignole
Dati		
Superficie lotto:		136 mq.
Localizzazione		
Compatibilità con le funzioni al contorno:		Buona
Integrazione col contesto:		Buona
Bacino d'utenza:		Locale
Gestione		
Proprietà:		Pubblica
Accessibilità		
N posti auto:		9
Trasporto pubblico o convenzionato:		A meno di 250 metri
Barriere architettoniche esterne alla struttura:		Non presenti
Fruibilità		
Barriere architettoniche interne:		Non presenti
Stato di conservazione immobile:		Buona
Criticità		
Criticità/Proposte:		_

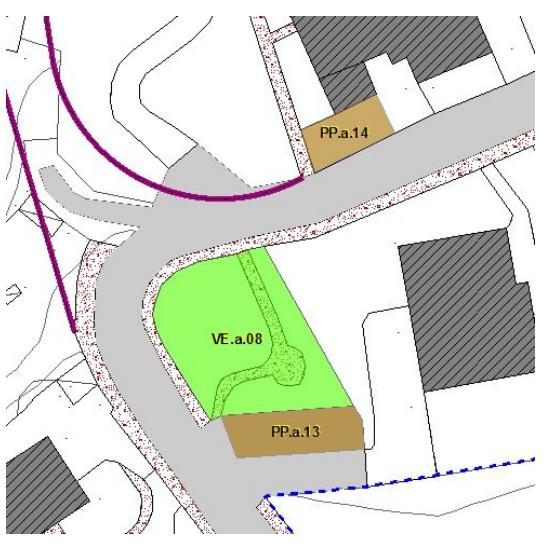

Identificativo:		PP.a.09
Categoria:		Sistema parcheggi (PP)
Tipologia servizio:		a) parcheggio a raso R
		
Identificazione		
Denominazione:		Parcheggio
Località:		Località Pianzano
Indirizzo:		via Pianzano
Dati		
Superficie lotto:		55 mq.
Localizzazione		
Compatibilità con le funzioni al contorno:		Buona
Integrazione col contesto:		Buona
Bacino d'utenza:		Locale
Gestione		
Proprietà:		Pubblica
Accessibilità		
N posti auto:		5
Trasporto pubblico o convenzionato:		Oltre 300 metri
Barriere architettoniche esterne alla struttura:		Non presenti
Fruibilità		
Barriere architettoniche interne:		Non presenti
Stato di conservazione immobile:		Buona
Criticità		
Criticità/Proposte:		_

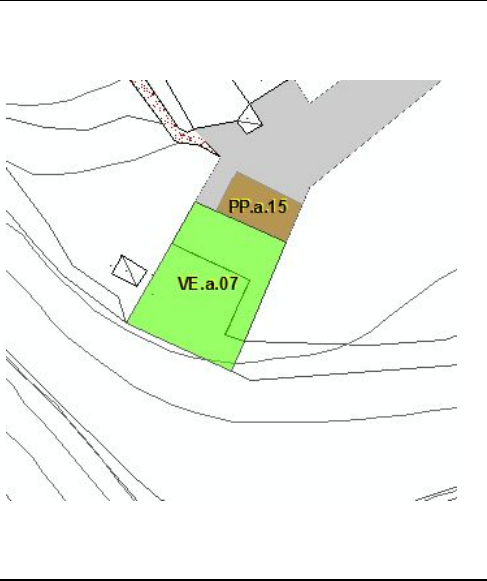

Identificativo:		PP.a.10
Categoria:		Sistema parcheggi (PP)
Tipologia servizio:		a) parcheggio a raso R
		
Identificazione		
Denominazione:		Parcheggio
Località:		Località Pianzano
Indirizzo:		via Pianzano
Dati		
Superficie lotto:		221mq.
Localizzazione		
Compatibilità con le funzioni al contorno:		Buona
Integrazione col contesto:		Buona
Bacino d'utenza:		Locale
Gestione		
Proprietà:		Pubblica
Accessibilità		
N posti auto:		22
Trasporto pubblico o convenzionato:		Oltre 300 metri
Barriere architettoniche esterne alla struttura:		Non presenti
Fruibilità		
Barriere architettoniche interne:		Non presenti
Stato di conservazione immobile:		Buono
Criticità		
Criticità/Proposte:		_

Identificativo:		PP.a.11
Categoria:		Sistema parcheggi (PP)
Tipologia servizio:		a) parcheggio a raso R
		
Identificazione		
Denominazione:		Parcheggio
Località:		Località Pianzano
Indirizzo:		via Pianzano
Dati		
Superficie lotto:		157 mq.
Localizzazione		
Compatibilità con le funzioni al contorno:		Buona
Integrazione col contesto:		Buona
Bacino d'utenza:		Locale
Gestione		
Proprietà:		Pubblica
Accessibilità		
N posti auto:		9
Trasporto pubblico o convenzionato:		A meno di 250 metri
Barriere architettoniche esterne alla struttura:		Non presenti
Fruibilità		
Barriere architettoniche interne:		Non presenti
Stato di conservazione immobile:		Buono
Criticità		
Criticità/Proposte:		_

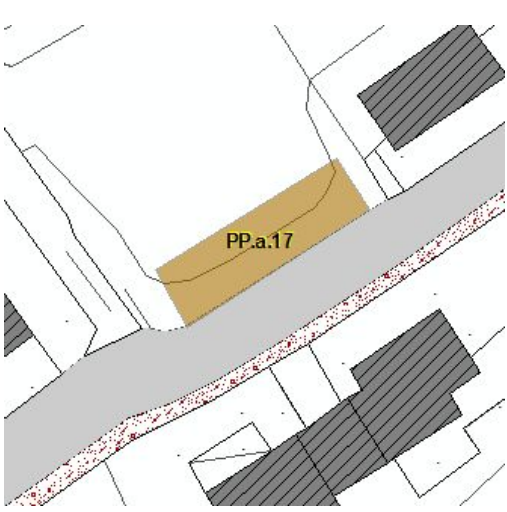

Identificativo:		PP.a.12
Categoria:		Sistema parcheggi (PP)
Tipologia servizio:		a) parcheggio a raso P
		
Identificazione		
Denominazione:		Parcheggio
Località:		Località Follo Scanzi
Indirizzo:		via Follo
Dati		
Superficie lotto:		1055 mq.
Localizzazione		
Compatibilità con le funzioni al contorno:		Buona
Integrazione col contesto:		Buona
Bacino d'utenza:		Locale
Gestione		
Proprietà:		Pubblica
Accessibilità		
N posti auto:		50
Trasporto pubblico o convenzionato:		A meno di 200 metri
Barriere architettoniche esterne alla struttura:		Non presenti
Fruibilità		
Barriere architettoniche interne:		Non presenti
Stato di conservazione immobile:		Buono
Criticità		
Criticità/Proposte:		_

Identificativo:		PP.a.13
Categoria:		Sistema parcheggi (PP)
Tipologia servizio:		a) parcheggio a raso R
Identificazione		
Denominazione:		Parcheggio
Località:		via Villa Mattina
Indirizzo:		via Villa Mattina
Dati		
Superficie lotto:		88 mq.
Localizzazione		
Compatibilità con le funzioni al contorno:		Buona
Integrazione col contesto:		Buona
Bacino d'utenza:		Locale
Gestione		
Proprietà:		Pubblica
Accessibilità		
N posti auto:		6
Trasporto pubblico o convenzionato:		A meno di 250 metri
Barriere architettoniche esterne alla struttura:		Non presenti
Fruibilità		
Barriere architettoniche interne:		Non presenti
Stato di conservazione immobile:		Buono
Criticità		
Criticità/Proposte:		_

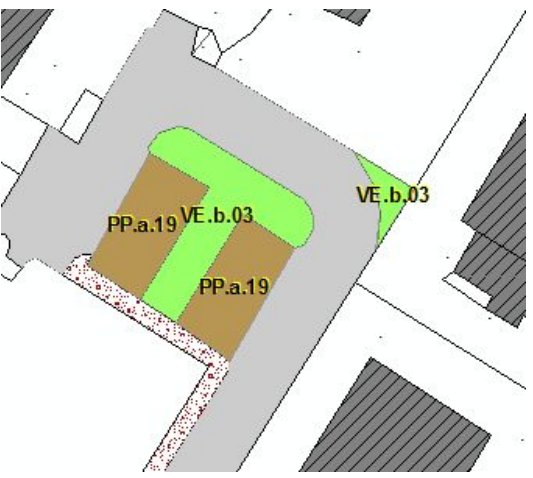

Identificativo:		PP.a.14
Categoria:	Sistema parcheggi (PP)	
Tipologia servizio:	a) parcheggio a raso R	
		
Identificazione		
Denominazione:	Parcheggio	
Località:	via Villa Mattina	
Indirizzo:	via Villa Mattina	
Dati		
Superficie lotto:	56 mq.	
Localizzazione		
Compatibilità con le funzioni al contorno:	Buona	
Integrazione col contesto:	Buona	
Bacino d'utenza:	Locale	
Gestione		
Proprietà:	Pubblica	
Accessibilità		
N posti auto:	5	
Trasporto pubblico o convenzionato:	A meno di 250 metri	
Barriere architettoniche esterne alla struttura:	Non presenti	
Fruibilità		
Barriere architettoniche interne:	Non presenti	
Stato di conservazione immobile:	Buono	
Criticità		
Criticità/Proposte:	_	



Identificativo:		PP.a.15
Categoria:		Sistema parcheggi (PP)
Tipologia servizio:		a) parcheggio a raso R
		
Identificazione		
Denominazione:		Parcheggio
Località:		via Villa Mattina
Indirizzo:		via Villa Mattina
Dati		
Superficie lotto:		33 mq.
Localizzazione		
Compatibilità con le funzioni al contorno:		Buona
Integrazione col contesto:		Buona
Bacino d'utenza:		Locale
Gestione		
Proprietà:		Pubblica
Accessibilità		
N posti auto:		3
Trasporto pubblico o convenzionato:		A meno di 250 metri
Barriere architettoniche esterne alla struttura:		Non presenti
Fruibilità		
Barriere architettoniche interne:		Non presenti
Stato di conservazione immobile:		Buono
Criticità		
Criticità/Proposte:		_

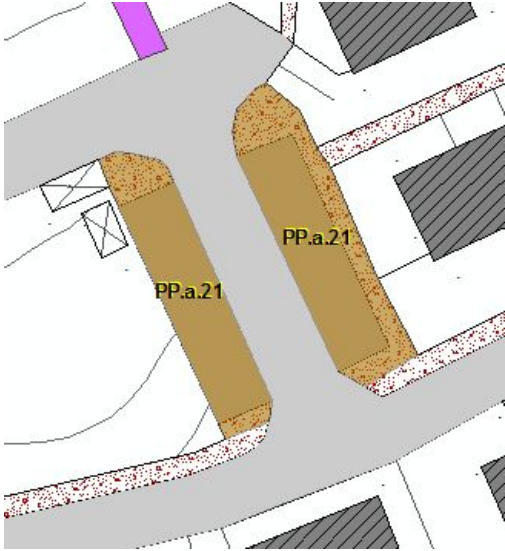

Identificativo:		PP.a.16
Categoria:		Sistema parcheggi (PP)
Tipologia servizio:		a) parcheggio a raso R
		
Identificazione		
Denominazione:		Parcheggio
Località:		via Villa Mattina
Indirizzo:		via Villa Mattina
Dati		
Superficie lotto:		121 mq.
Localizzazione		
Compatibilità con le funzioni al contorno:		Buona
Integrazione col contesto:		Buona
Bacino d'utenza:		Locale
Gestione		
Proprietà:		Pubblica
Accessibilità		
N posti auto:		9
Trasporto pubblico o convenzionato:		A meno di 300 metri
Barriere architettoniche esterne alla struttura:		Non presenti
Fruibilità		
Barriere architettoniche interne:		Non presenti
Stato di conservazione immobile:		Buono
Criticità		
Criticità/Proposte:		_

Identificativo:		PP.a.17
Categoria:	Sistema parcheggi (PP)	
Tipologia servizio:	a) parcheggio a raso R	
		
Identificazione		
Denominazione:	Parcheggio	
Località:	via Villa Mattina	
Indirizzo:	via Villa Mattina	
Dati		
Superficie lotto:	105 mq.	
Localizzazione		
Compatibilità con le funzioni al contorno:	Buona	
Integrazione col contesto:	Buona	
Bacino d'utenza:	Locale	
Gestione		
Proprietà:	Pubblica	
Accessibilità		
N posti auto:	8	
Trasporto pubblico o convenzionato:	A meno di 300 metri	
Barriere architettoniche esterne alla struttura:	Non presenti	
Fruibilità		
Barriere architettoniche interne:	Non presenti	
Stato di conservazione immobile:	Buono	
Criticità		
Criticità/Proposte:	_	

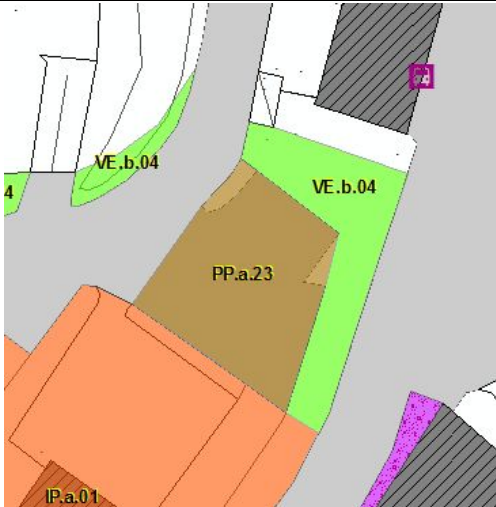

Identificativo:		PP.a.18
Categoria:		Sistema parcheggi (PP)
Tipologia servizio:		a) parcheggio a raso R
		
Identificazione		
Denominazione:		Parcheggio
Località:		via Villa Mattina
Indirizzo:		via Villa Mattina
Dati		
Superficie lotto:		87 mq.
Localizzazione		
Compatibilità con le funzioni al contorno:		Buona
Integrazione col contesto:		Buona
Bacino d'utenza:		Locale
Gestione		
Proprietà:		Pubblica
Accessibilità		
N posti auto:		7
Trasporto pubblico o convenzionato:		Oltre 300 metri
Barriere architettoniche esterne alla struttura:		Non presenti
Fruibilità		
Barriere architettoniche interne:		Non presenti
Stato di conservazione immobile:		Buono
Criticità		
Criticità/Proposte:		_

Identificativo:		PP.a.19
Categoria:		Sistema parcheggi (PP)
Tipologia servizio:		a) parcheggio a raso R
		
Identificazione		
Denominazione:		Parcheggio
Località:		via Villa Mattina
Indirizzo:		via Villa Mattina
Dati		
Superficie lotto:		120 mq.
Localizzazione		
Compatibilità con le funzioni al contorno:		Buona
Integrazione col contesto:		Buona
Bacino d'utenza:		Locale
Gestione		
Proprietà:		Pubblica
Accessibilità		
N posti auto:		8
Trasporto pubblico o convenzionato:		Oltre 300 metri
Barriere architettoniche esterne alla struttura:		Non presenti
Fruibilità		
Barriere architettoniche interne:		Non presenti
Stato di conservazione immobile:		Buono
Criticità		
Criticità/Proposte:		_

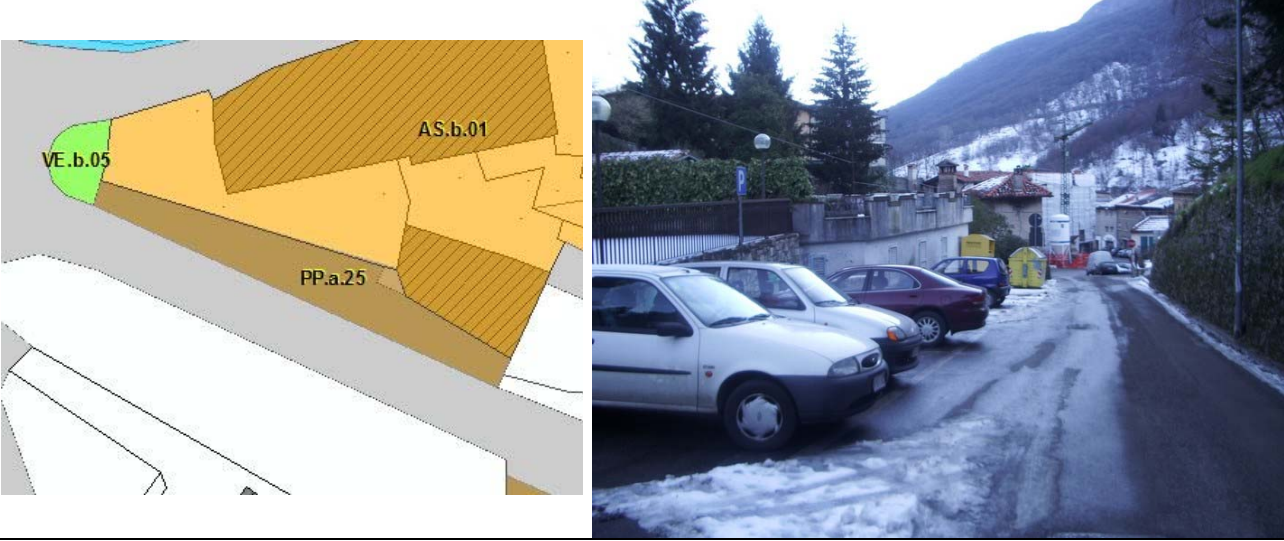
Identificativo:		PP.a.20
Categoria:		Sistema parcheggi (PP)
Tipologia servizio:		a) parcheggio a raso R
		
Identificazione		
Denominazione:		Parcheggio
Località:		via Villa Mattina
Indirizzo:		via Villa Mattina
Dati		
Superficie lotto:		183 mq.
Localizzazione		
Compatibilità con le funzioni al contorno:		Buona
Integrazione col contesto:		Buona
Bacino d'utenza:		Locale
Gestione		
Proprietà:		Pubblica
Accessibilità		
N posti auto:		13
Trasporto pubblico o convenzionato:		Oltre 300 metri
Barriere architettoniche esterne alla struttura:		Non presenti
Fruibilità		
Barriere architettoniche interne:		Non presenti
Stato di conservazione immobile:		Buono
Criticità		
Criticità/Proposte:		_

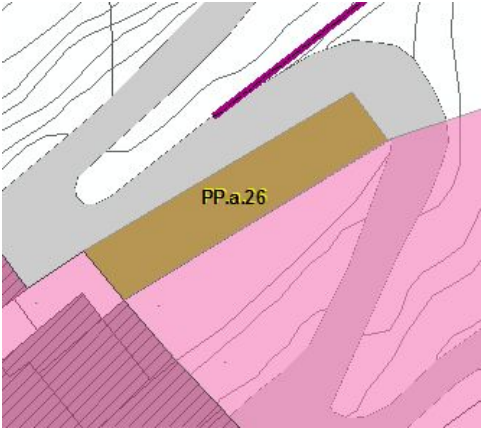

Identificativo:		PP.a.21
Categoria:	Sistema parcheggi (PP)	
Tipologia servizio:	a) parcheggio a raso R	
		
Identificazione		
Denominazione:	Parcheggio	
Località:	via Villa Mattina	
Indirizzo:	via Villa Mattina	
Dati		
Superficie lotto:	302 mq.	
Localizzazione		
Compatibilità con le funzioni al contorno:	Buona	
Integrazione col contesto:	Buona	
Bacino d'utenza:	Locale	
Gestione		
Proprietà:	Pubblica	
Accessibilità		
N posti auto:	16	
Trasporto pubblico o convenzionato:	Oltre 300 metri	
Barriere architettoniche esterne alla struttura:	Non presenti	
Fruibilità		
Barriere architettoniche interne:	Non presenti	
Stato di conservazione immobile:	Buono	
Criticità		
Criticità/Proposte:	_	



Identificativo:		PP.a.22
Categoria:		Sistema parcheggi (PP)
Tipologia servizio:		a) parcheggio a raso R
		
Identificazione		
Denominazione:		Parcheggio
Località:		via Villa Mattina
Indirizzo:		via Villa Mattina
Dati		
Superficie lotto:		42 mq.
Localizzazione		
Compatibilità con le funzioni al contorno:		Buona
Integrazione col contesto:		Buona
Bacino d'utenza:		Locale
Gestione		
Proprietà:		Pubblica
Accessibilità		
N posti auto:		3
Trasporto pubblico o convenzionato:		A meno di 150 metri
Barriere architettoniche esterne alla struttura:		Non presenti
Fruibilità		
Barriere architettoniche interne:		Non presenti
Stato di conservazione immobile:		Buono
Criticità		
Criticità/Proposte:		_


Identificativo:		PP.a.23
Categoria:		Sistema parcheggi (PP)
Tipologia servizio:		a) parcheggio a raso R
		
Identificazione		
Denominazione:		Parcheggio
Località:		via Villa Mattina
Indirizzo:		via Villa Mattina
Dati		
Superficie lotto:		266 mq.
Localizzazione		
Compatibilità con le funzioni al contorno:		Buona
Integrazione col contesto:		Buona
Bacino d'utenza:		Locale
Gestione		
Proprietà:		Pubblica
Accessibilità		
N posti auto:		16
Trasporto pubblico o convenzionato:		A meno di 100 metri
Barriere architettoniche esterne alla struttura:		Non presenti
Fruibilità		
Barriere architettoniche interne:		Non presenti
Stato di conservazione immobile:		Buono
Criticità		
Criticità/Proposte:		_

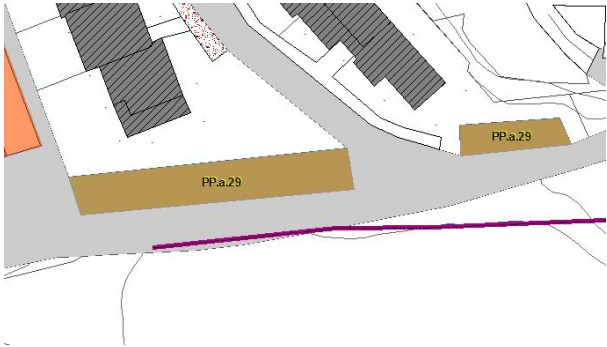


Identificativo:		PP.a.24
Categoria:		Sistema parcheggi (PP)
Tipologia servizio:		a) parcheggio a raso R
		
Identificazione		
Denominazione:		Parcheggio
Località:		via Folletto
Indirizzo:		via Folletto
Dati		
Superficie lotto:		278 mq.
Localizzazione		
Compatibilità con le funzioni al contorno:		Buona
Integrazione col contesto:		Buona
Bacino d'utenza:		Locale
Gestione		
Proprietà:		Pubblica
Accessibilità		
N posti auto:		14
Trasporto pubblico o convenzionato:		A meno di 100 metri
Barriere architettoniche esterne alla struttura:		Non presenti
Fruibilità		
Barriere architettoniche interne:		Non presenti
Stato di conservazione immobile:		Buono
Criticità		
Criticità/Proposte:		_

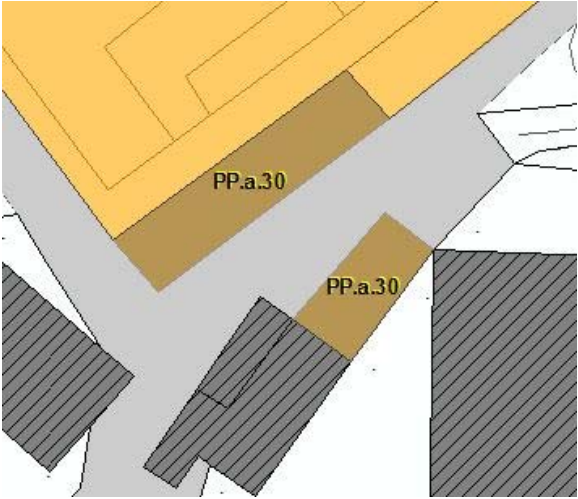


Identificativo:		PP.a.25
Categoria:		Sistema parcheggi (PP)
Tipologia servizio:		a) parcheggio a raso R
		
Identificazione		
Denominazione:		Parcheggio
Località:		via Folletto
Indirizzo:		via Folletto
Dati		
Superficie lotto:		160 mq.
Localizzazione		
Compatibilità con le funzioni al contorno:		Buona
Integrazione col contesto:		Buona
Bacino d'utenza:		Locale
Gestione		
Proprietà:		Pubblica
Accessibilità		
N posti auto:		16
Trasporto pubblico o convenzionato:		A meno di 150 metri
Barriere architettoniche esterne alla struttura:		Non presenti
Fruibilità		
Barriere architettoniche interne:		Non presenti
Stato di conservazione immobile:		Buono
Criticità		
Criticità/Proposte:		_

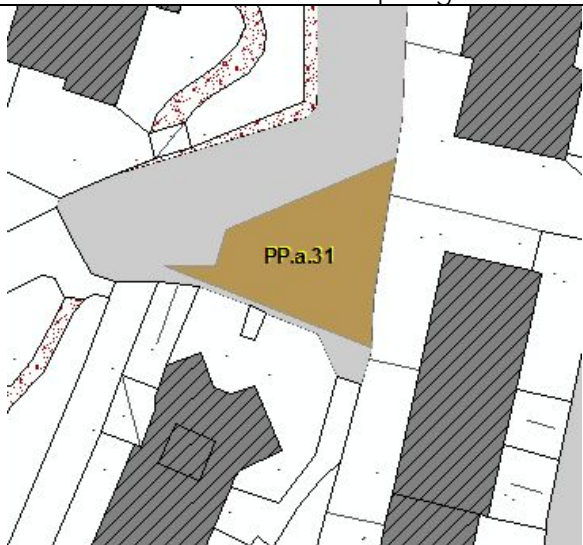

Identificativo:		PP.a.26
Categoria:		Sistema parcheggi (PP)
Tipologia servizio:		a) parcheggio a raso R
		
Identificazione		
Denominazione:		Parcheggio
Località:		via Folletto
Indirizzo:		via Folletto
Dati		
Superficie lotto:		160 mq.
Localizzazione		
Compatibilità con le funzioni al contorno:		Buona
Integrazione col contesto:		Buona
Bacino d'utenza:		Locale
Gestione		
Proprietà:		Pubblica
Accessibilità		
N posti auto:		12
Trasporto pubblico o convenzionato:		A meno di 200 metri
Barriere architettoniche esterne alla struttura:		Non presenti
Fruibilità		
Barriere architettoniche interne:		Non presenti
Stato di conservazione immobile:		Buono
Criticità		
Criticità/Proposte:		_

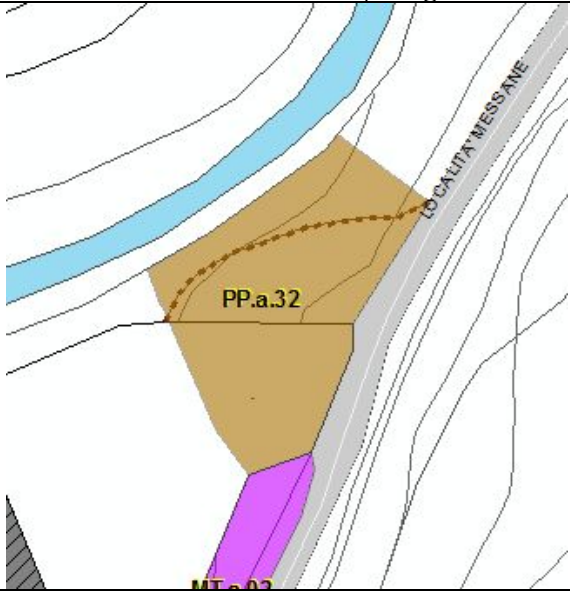

Identificativo:		PP.a.27
Categoria:		Sistema parcheggi (PP)
Tipologia servizio:		a) parcheggio a raso R
		
Identificazione		
Denominazione:		Parcheggio
Località:		via Folletto
Indirizzo:		via Folletto
Dati		
Superficie lotto:		270 mq.
Localizzazione		
Compatibilità con le funzioni al contorno:		Buona
Integrazione col contesto:		Buona
Bacino d'utenza:		Locale
Gestione		
Proprietà:		Pubblica
Accessibilità		
N posti auto:		15
Trasporto pubblico o convenzionato:		A meno di 300 metri
Barriere architettoniche esterne alla struttura:		Non presenti
Fruibilità		
Barriere architettoniche interne:		Non presenti
Stato di conservazione immobile:		Buono
Criticità		
Criticità/Proposte:		_

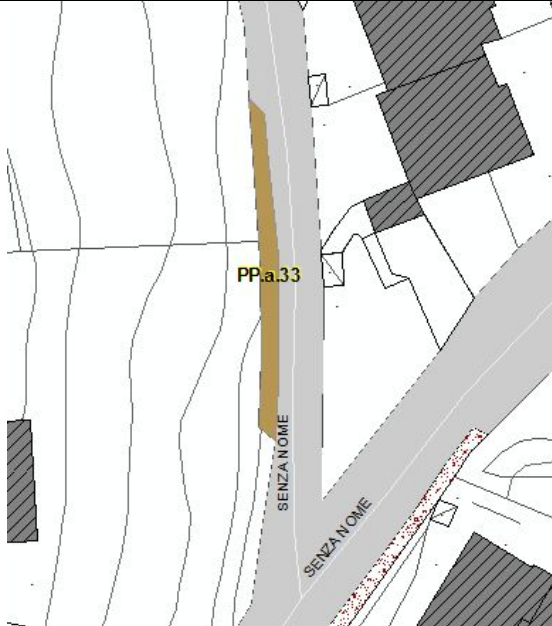

Identificativo:		PP.a.28
Categoria:		Sistema parcheggi (PP)
Tipologia servizio:		a) parcheggio a raso R
		
Identificazione		
Denominazione:		Parcheggio
Località:		via Folletto
Indirizzo:		via Folletto
Dati		
Superficie lotto:		613 mq.
Localizzazione		
Compatibilità con le funzioni al contorno:		Buona
Integrazione col contesto:		Buona
Bacino d'utenza:		Locale
Gestione		
Proprietà:		Pubblica
Accessibilità		
N posti auto:		30
Trasporto pubblico o convenzionato:		A meno di 250 metri
Barriere architettoniche esterne alla struttura:		Non presenti
Fruibilità		
Barriere architettoniche interne:		Non presenti
Stato di conservazione immobile:		Buono
Criticità		
Criticità/Proposte:		_



Identificativo:		PP.a.29
Categoria:		Sistema parcheggi (PP)
Tipologia servizio:		a) parcheggio a raso R
		 
Identificazione		
Denominazione:		Parcheggio
Località:		via Rasile e via Tolzana
Indirizzo:		via Rasile e via Tolzana
Dati		
Superficie lotto:		318 mq.
Localizzazione		
Compatibilità con le funzioni al contorno:		Buona
Integrazione col contesto:		Buona
Bacino d'utenza:		Locale
Gestione		
Proprietà:		Pubblica
Accessibilità		
N posti auto:		23
Trasporto pubblico o convenzionato:		A meno di 250 metri
Barriere architettoniche esterne alla struttura:		Non presenti
Fruibilità		
Barriere architettoniche interne:		Non presenti
Stato di conservazione immobile:		Buono
Criticità		
Criticità/Proposte:		_

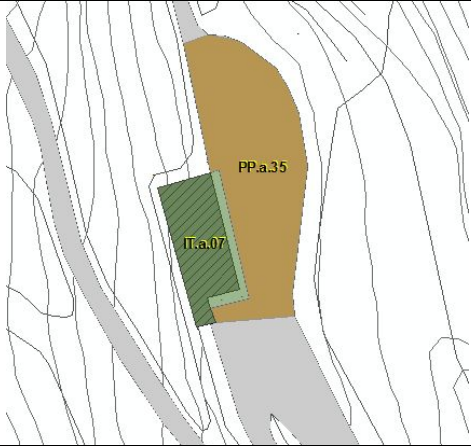
Identificativo:		PP.a.30
Categoria:		Sistema parcheggi (PP)
Tipologia servizio:		a) parcheggio a raso R
		 
Identificazione		
Denominazione:		Parcheggio
Località:		via Rasile
Indirizzo:		via Rasile
Dati		
Superficie lotto:		191 mq.
Localizzazione		
Compatibilità con le funzioni al contorno:		Buona
Integrazione col contesto:		Buona
Bacino d'utenza:		Locale
Gestione		
Proprietà:		Pubblica
Accessibilità		
N posti auto:		12
Trasporto pubblico o convenzionato:		A meno di 200 metri
Barriere architettoniche esterne alla struttura:		Non presenti
Fruibilità		
Barriere architettoniche interne:		Non presenti
Stato di conservazione immobile:		Sufficiente
Criticità		
Criticità/Proposte:		Migliorare la pavimentazione e la fruibilità del parcheggio

Identificativo:		PP.a.31
Categoria:		Sistema parcheggi (PP)
Tipologia servizio:		a) parcheggio a raso R
		
Identificazione		
Denominazione:		Parcheggio
Località:		via Grignole
Indirizzo:		via Grignole
Dati		
Superficie lotto:		140 mq.
Localizzazione		
Compatibilità con le funzioni al contorno:		Buona
Integrazione col contesto:		Buona
Bacino d'utenza:		Locale
Gestione		
Proprietà:		Pubblica
Accessibilità		
N posti auto:		4
Trasporto pubblico o convenzionato:		A meno di 200 metri
Barriere architettoniche esterne alla struttura:		Non presenti
Fruibilità		
Barriere architettoniche interne:		Non presenti
Stato di conservazione immobile:		Sufficiente
Criticità		
Criticità/Proposte:		Migliorare la segnaletica orizzontale

Identificativo:		PP.a.32
Categoria:		Sistema parcheggi (PP)
Tipologia servizio:		a) parcheggio a raso R
		
Identificazione		
Denominazione:		Parcheggio
Località:		Località Messane
Indirizzo:		Località Messane
Dati		
Superficie lotto:		190 mq.
Localizzazione		
Compatibilità con le funzioni al contorno:		Buona
Integrazione col contesto:		Buona
Bacino d'utenza:		Locale
Gestione		
Proprietà:		Pubblica
Accessibilità		
N posti auto:		10
Trasporto pubblico o convenzionato:		A meno di 150 metri
Barriere architettoniche esterne alla struttura:		Non presenti
Fruibilità		
Barriere architettoniche interne:		Non presenti
Stato di conservazione immobile:		Sufficiente
Criticità		
Criticità/Proposte:		Migliorare la pavimentazione e la fruibilità del parcheggio.

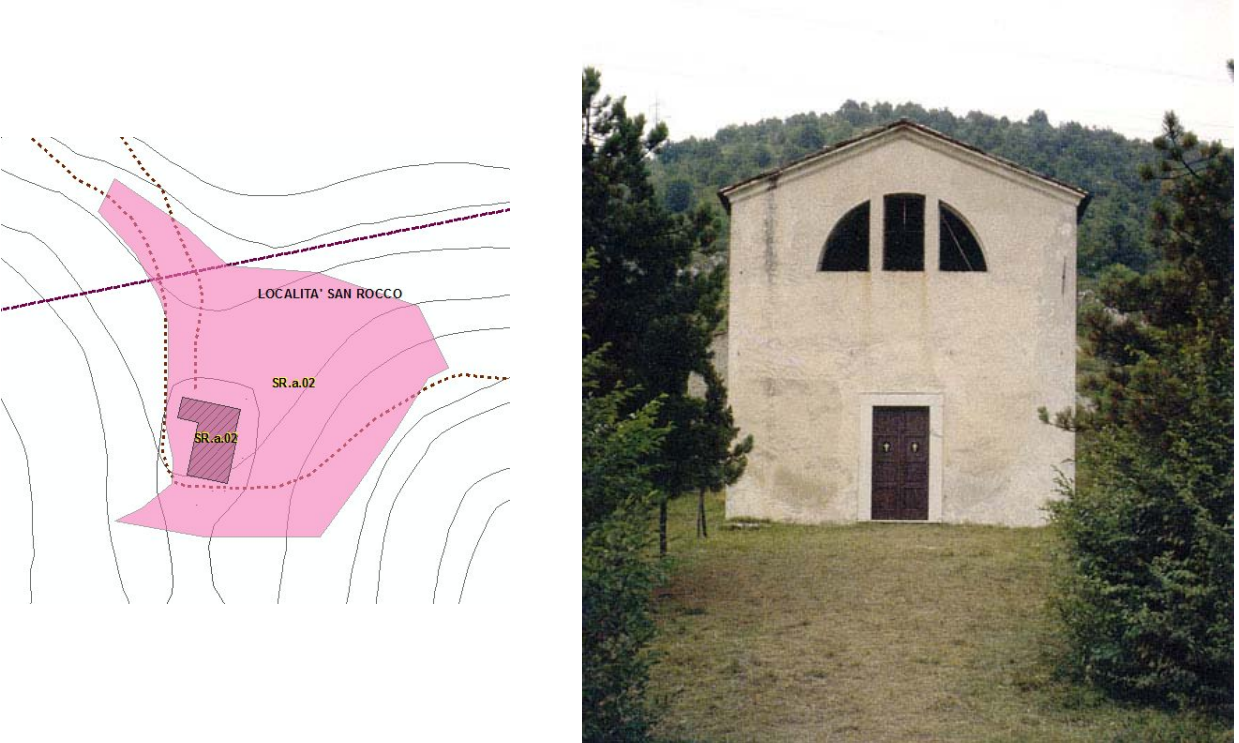
Identificativo:		PP.a.33
Categoria:		Sistema parcheggi (PP)
Tipologia servizio:		a) parcheggio a raso R
		
Identificazione		
Denominazione:		Parcheggio
Località:		
Indirizzo:		via San Rocco
Dati		
Superficie lotto:		48 mq.
Localizzazione		
Compatibilità con le funzioni al contorno:		Buona
Integrazione col contesto:		Buona
Bacino d'utenza:		Locale
Gestione		
Proprietà:		Pubblica
Accessibilità		
N posti auto:		5
Trasporto pubblico o convenzionato:		A meno di 200 metri
Barriere architettoniche esterne alla struttura:		Non presenti
Fruibilità		
Barriere architettoniche interne:		Non presenti
Stato di conservazione immobile:		Buona
Criticità		
Criticità/Proposte:		_

Identificativo:		PP.a.34
Categoria:		Sistema parcheggi (PP)
Tipologia servizio:		a) parcheggio a raso R
 		
Identificazione		
Denominazione:		Parcheggio
Località:		
Indirizzo:		via Villa Mattina
Dati		
Superficie lotto:		52 mq.
Localizzazione		
Compatibilità con le funzioni al contorno:		Buona
Integrazione col contesto:		Buona
Bacino d'utenza:		Locale
Gestione		
Proprietà:		Pubblica
Accessibilità		
N posti auto:		5
Trasporto pubblico o convenzionato:		Oltre 300 metri
Barriere architettoniche esterne alla struttura:		Non presenti
Fruibilità		
Barriere architettoniche interne:		Non presenti
Stato di conservazione immobile:		Buona
Criticità		
Criticità/Proposte:		_

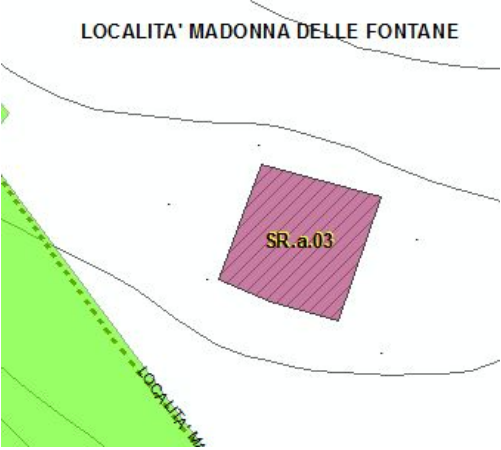

Identificativo:	PP.a.35
Categoria:	Sistema parcheggi (PP)
Tipologia servizio:	a) parcheggio a raso R
	
Identificazione	
Denominazione:	Parcheggio
Località:	Località Pian delle Castagne
Indirizzo:	via Villa Mattina
Dati	
Superficie lotto:	189 mq.
Localizzazione	
Compatibilità con le funzioni al contorno:	Buona
Integrazione col contesto:	Buona
Bacino d'utenza:	Locale
Gestione	
Proprietà:	Pubblica
Accessibilità	
N posti auto:	15
Trasporto pubblico o convenzionato:	Oltre 300 metri
Barriere architettoniche esterne alla struttura:	Non presenti
Fruibilità	
Barriere architettoniche interne:	Non presenti
Stato di conservazione immobile:	Buona
Criticità	
Criticità/Proposte:	_

Identificativo:		SR.a.01
Categoria:		Sistema delle strutture religiose (SR)
Tipologia servizio:		a) chiese, edifici religiosi
		
Identificazione		
Denominazione:		Chiesa Parrocchiale di San Zenone
Località:		Via Folletto
Indirizzo:		Via Folletto
Dati		
Superficie lotto:		1282 mq.
Slp del servizio:		_
Localizzazione		
Compatibilità con le funzioni al contorno:		Buona
Integrazione col contesto:		Buona
Bacino d'utenza:		Comunale
Gestione		
Proprietà:		Parrocchia
Accessibilità		
N posti auto in contiguità:		16
Trasporto pubblico o convenzionato:		A meno di 150 metri
Barriere architettoniche esterne alla struttura:		Non presenti
Fruibilità		
Barriere architettoniche interne:		Non presenti
Stato di conservazione immobile:		Buono
Condizioni di agibilità:		Buone
Note:		<p>La chiesa si erge alta sul paese e vi si può accedere, oltre che da via Folletto, direttamente dalla piazza sottostante tramite una bella scalinata in pietra di ben 109 gradini.</p> <p>Di una chiesa primitiva, dedicata a S. Zenone ed ubicata nella stessa contrada, poi ampliata ed abbellita nel 1625, si ha notizia in numerosi documenti del XVI secolo e restano alcuni elementi architettonici datati 1503, 1599, 1600.</p> <p>Su di essa fu riedificata nel 1730 l'attuale parrocchiale " tempio che, dalle bellissime linee architettoniche con capitelli, cornicioni, lesene, stucchi e medaglioni nella volta, è autentica</p>

	<p>opera d'arte del '700". La chiesa conta quattro cappelle laterali i cui altari e soase sono di marmo intarsiato. Nel presbiterio meritano attenzione il coro ligneo e le belle balaustre di marmo. L'altare della SS. Croce custodisce una insigne reliquia della S. Croce, donata dai nobili Valotti e numerose teche preziose e cassette contenenti varie reliquie di santi, tra le quali la mano sinistra di S. Costanzo. Gli affreschi della volta richiamano, per somiglianza di soggetti e d'esecuzione, quelli della parrocchiale di Borgasatollo eseguiti da Pietro Scavini. Si tratta di quattro grandi scene centrali dedicate a Melchisedec, al Sacrificio di Isacco, a Ester e Giuditta. Vi sono inoltre rappresentati gli evangelisti e i santi Gregorio Magno, Agostino, Filastrio e Gaudenzio. Una balconata di legno marmorizzato ospita l'organo, opera del noto organaro Giovanni Bianchetti (1904). All'esterno il campanile, già edificato su disegno del Vantini, venne alzato e dotato di una nuova cupola su progetto dell'ing. Castighi nel 1961.</p>
Criticità	
Criticità/Proposte:	_

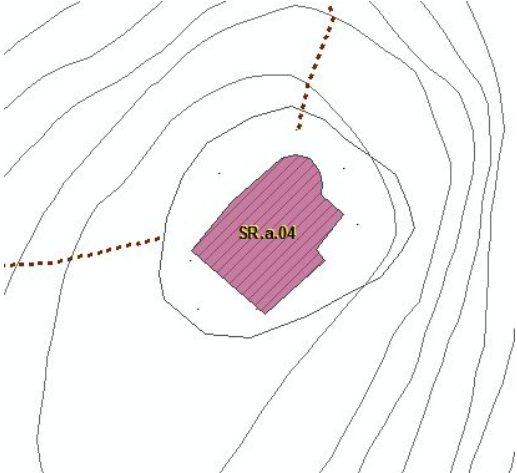

Identificativo:	SR.a.02
Categoria:	Sistema delle strutture religiose (SR)
Tipologia servizio:	a) chiese, edifici religiosi
	
Identificazione	
Denominazione:	Santuario di San Rocco
Località:	Località San Rocco
Indirizzo:	
Dati	
Superficie lotto:	2.521 mq.
Slp del servizio:	133 mq.
Localizzazione	
Compatibilità con le funzioni al contorno:	Buona
Integrazione col contesto:	Buona
Bacino d'utenza:	Comunale
Gestione	
Proprietà:	Parrocchia
Accessibilità	
N posti auto in contiguità:	_
Trasporto pubblico o convenzionato:	Non Presente
Barriere architettoniche esterne alla struttura:	Non presenti
Fruibilità	
Barriere architettoniche interne:	Non presenti
Stato di conservazione immobile:	Buono
Condizioni di agibilità:	Buone
Note:	<p>Il santuario di S. Rocco sorge su un dosso che domina il paese ed è facilmente raggiungibile, in circa 15 minuti, grazie ad un comodo sentiero che inizia dal sagrato della parrocchiale.</p> <p>La chiesa primitiva dedicata al Santo fu edificata probabilmente in seguito alla peste di S. Carlo dell'anno 1576 che decimò la popolazione di Caino (ridotta dai 600</p>

	<p>abitanti del 1573 a 480 anime nel 1580). Il suo aspetto attuale è però dovuto ad interventi di ampliamento ed abbellimento in seguito alla peste del 1630, durante la quale si accrebbe la devozione a questo pellegrino che nel corso del XIV° secolo si prese cura degli appestati. Il Santo è in effetti ben rappresentato, fra due angeli oranti, in un grande affresco dietro l'altare, con i simboli tradizionali: l'abbigliamento da pellegrino, il bastone e il cane. Una scritta lo dice ex voto in occasione del colera dell'anno 1836. La chiesa presenta una facciata molto semplice, contraddistinta da un elegante portale in pietra. L'interno seicentesco presenta una sola navata con il presbiterio dominato dal grande affresco dedicato al Santo.</p>
Criticità	
	Criticità/Proposte: _

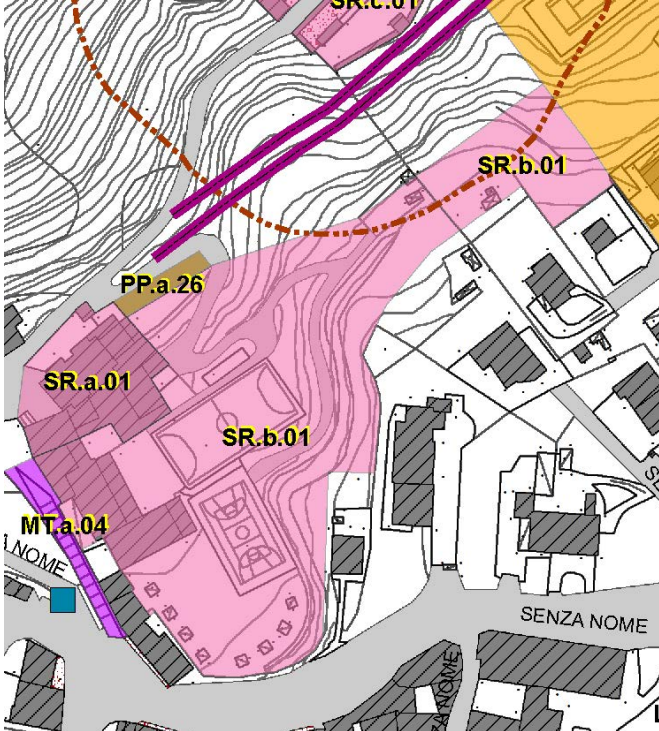

Identificativo:		SR.a.03
Categoria:		Sistema delle strutture religiose (SR)
Tipologia servizio:		a) chiese, edifici religiosi
		
Identificazione		
Denominazione:		Madonna delle Fontane
Località:		Località Madonna delle Fontane
Indirizzo:		
Dati		
Superficie lotto:		128 mq.
Slp del servizio:		128 mq.
Localizzazione		
Compatibilità con le funzioni al contorno:		Buona
Integrazione col contesto:		Buona
Bacino d'utenza:		Comunale
Gestione		
Proprietà:		Parrocchia
Accessibilità		
N posti auto in contiguità:		15
Trasporto pubblico o convenzionato:		Non Presente
Barriere architettoniche esterne alla struttura:		Non presenti
Fruibilità		
Barriere architettoniche interne:		Non presenti
Stato di conservazione immobile:		Buono
Condizioni di agibilità:		Buone
Note:		Il santuario è collocato in un luogo suggestivo, immerso nel verde e nel silenzio, solo a tratti rotto dall'acqua delle fonti, in un paesaggio naturale che favorisce la riflessione e la

	<p>meditazione.</p> <p>E' facilmente raggiungibile, con una passeggiata di 10 minuti da Pian della Castagne, al termine di via Villa Mattina, dove è possibile posteggiare le autovetture. Le sue origini non sono note con certezza. Per certo sappiamo che nel 1734, in occasione della visita pastorale del cardinale Angelo Maria Querini, il parroco di Caino don Giuseppe Ghedi scriveva tra l'altro: " .. vi è poi una piccola chiesetta o sia Santella in cui s'adora una Immagine di Maria Addolorata per cui si conservano dalla Spett. Comm.ta trecento lire piccole offerte per limosine. Qual Santella è lontano un mezzo miglio dalla Parrocchiale..."</p> <p>Si ritiene che quella cappelletta sia l'odierna sacrestia del santuario, eretta probabilmente fra la fine del '500 e l'inizio del '600 a seguito di qualche epidemia (forse la peste di S. Carlo degli anni 1575-1577 o l'epidemia del 1617 quando i cadaveri degli appestati riempirono l'ossario della pieve della Mitria a Nave , oppure la peste bubbonica del 1629-1630 che decimò la popolazione del bresciano). Secondo la leggenda, infatti, l'Addolorata sarebbe apparsa ad un mandriano muto suggerendo il rimedio per sconfiggere un terribile morbo.</p> <p>Alla piccola cappella primitiva si accede da una porticina dietro il presbiterio. Con ogni probabilità dove oggi si apre una finestra era posta un tempo la sacra effigie della Madonna: così fanno supporre la preziosa cornice in stucco e gli Angeli in volo dipinti ad affresco, recanti i simboli della Passione.</p> <p>Il santuario attuale, per tradizione detto delle Fontane, venne realizzato in diverse fasi fra il 1743 (anno in cui fu approvato il primo progetto) e il 1777 quando vennero completati il portico esterno e l'atrio. Come compare nell'iscrizione sull'architrave del portale - DEPARAE DOLORIS GLADIO TREANSFIXAE COMMUNI CAJNI SACRAVIT. Anno JUBILEI 1750 - l'edificio venne consacrato in occasione dell'anno giubilare.</p> <p>Al santuario si accede mediante un viale acciottolato, cinto da alti muri in cui sono disposte due fontane (sovrastate da un'edicola) dalle quali zampilla l'acqua. In cima al viale, di fronte all'ingresso, fa bella mostra una terza grande fontana circolare a due vasche.</p> <p>La chiesa è una breve aula a due campate. La navata è decorata da stucchi barocchetti ed eleganti affreschi del '700 presenti nella cupola e nella volta del presbiterio. Il tema iconografico che ricorre nei dipinti, ma anche negli elementi architettonici (i capitelli ionici dell'esterno e quelli corinzi dell'interno) è ispirato alle virtù mariane, alla Pietà e alla Passione di Cristo.</p> <p>Nel corso dell'800 la chiesa venne abbellita da altri affreschi: l' Ecce Homo e il Cuore Immacolato di Maria lungo la navata, l'Incoronazione della Vergine e la Veronica in sagrestia.</p> <p>Per tre secoli luogo di sollievo delle umane sofferenze, Madonna delle Fontane ha visto il largo concorso della popolazione di Caino. Specialmente in tempo di guerra vi accorsero le nostre donne, che a volte salivano scalze, per affidare alla protezione celeste il marito, il padre o i figli</p>
--	--------------------------------------------------------------------------------------------------------------------------------------------------------------------------------------------------------------------------------------------------------------------------------------------------------------------------------------------------------------------------------------------------------------------------------------------------------------------------------------------------------------------------------------------------------------------------------------------------------------------------------------------------------------------------------------------------------------------------------------------------------------------------------------------------------------------------------------------------------------------------------------------------------------------------------------------------------------------------------------------------------------------------------------------------------------------------------------------------------------------------------------------------------------------------------------------------------------------------------------------------------------------------------------------------------------------------------------------------------------------------------------------------------------------------------------------------------------------------------------------------------------------------------------------------------------------------------------------------------------------------------------------------------------------------------------------------------------------------------------------------------------------------------------------------------------------------------------------------------------------------------------------------------------------------------------------------------------------------------------------------------------------------------------------------------------------------------------------------------------------------------------------------------------------------------------------------------------------------------------------------------------------------------------------------------------------------------------------------------------------------------------------------------------------------------------------------------------------------------------------------------------------------------------------------------------------------------------------------------------------------------------------------------------------------------------------------------------------------------------------------------------------------------------------------------------------------------------------------------------------------------------------------------------------------------------------------------------------------------------------------------------------------------------------------------------------------------------------------------------------------------------------------------------------------------------------------------------------------------

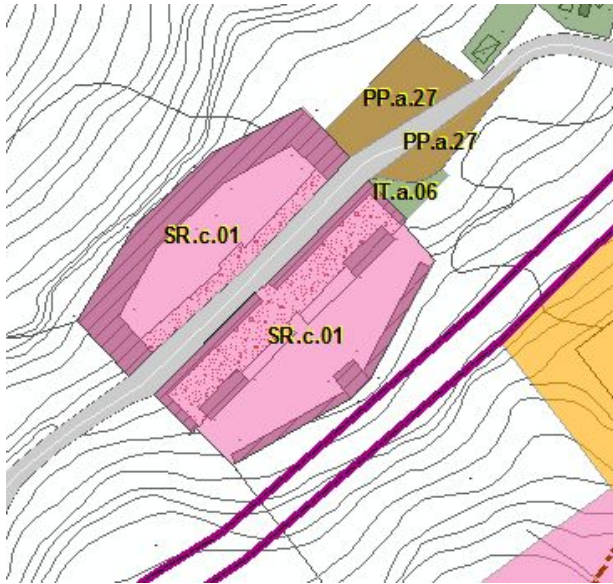


	<p>lontani.</p> <p>Nella chiesa è esposto un documento in cui si legge: " I capi famiglia di Caino, in ringraziamento alla Madonna delle Fontane, per aver preservato il paese e le campagne da ogni violenza e distruzione durante la guerra 1940 - 1945 s'impegnano di portarsi al suddetto Santuario, per 5 anni, nella seconda festa di Pasqua per la Messa solenne e il Vespro. Caino 13 maggio 1945 ". Seguono le firme di 134 capi famiglia.</p> <p>Ancora oggi vi si reca, per tradizione, il Lunedì dell' Angelo e il 15 settembre, festa della Madonna Addolorata. Le mamme vi si recano inoltre il Venerdì di Passione.</p>
Criticità	
Criticità/Proposte: _	

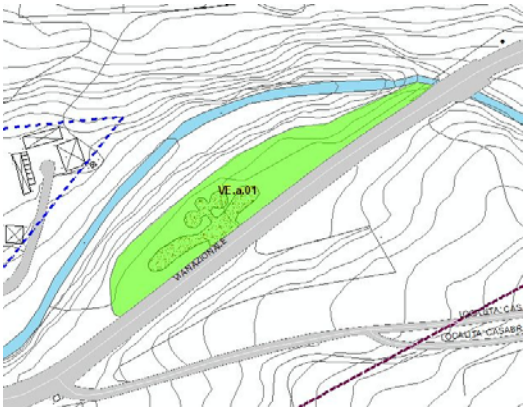

Identificativo:		SR.a.04
Categoria:		Sistema delle strutture religiose (SR)
Tipologia servizio:		a) chiese, edifici religiosi
		
Identificazione		
Denominazione:		Eremo di San Giorgio
Località:		Eremo di San Giorgio
Indirizzo:		
Dati		
Superficie lotto:		149 mq.
Slp del servizio:		149 mq.
Localizzazione		
Compatibilità con le funzioni al contorno:		Buona
Integrazione col contesto:		Buona
Bacino d'utenza:		Comunale
Gestione		
Proprietà:		Parrocchia
Accessibilità		
N posti auto in contiguità:		_
Trasporto pubblico o convenzionato:		Non Presente
Barriere architettoniche esterne alla struttura:		Presenti
Fruibilità		
Barriere architettoniche interne:		Non presenti

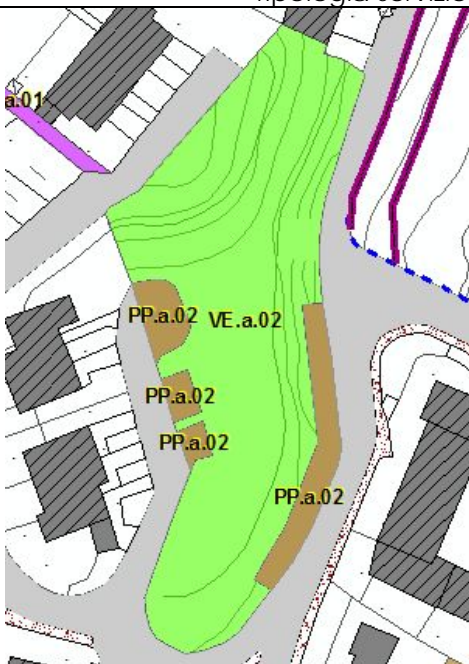

Stato di conservazione immobile:	Buono
Condizioni di agibilità:	Buone
Note:	<p>Vi si giunge da Conche o da Caino passando per la valletta della Madonna delle Fontane. Da principio fu probabilmente una piccola cappella di origine benedettina. Passò poi agli umiliati come S.Emiliano di Sarezzo.</p> <p>Le sue origini si stimano antichissime, forse risalenti al secolo XIII. La chiesetta ha un'abside concava. Un'arcata la divide dall'atrio abbastanza ampio. Sulla destra sta addossato il romitorio: un ambiente con focolare e forno e due ambienti sovrapposti con a lato il pozzo e una tettoia. Recentemente sottoposta ad opere di restauro presenta affreschi riguardanti tra l'altro "L'annunciazione", i "Simboli degli Evangelisti", una "Madonna col bambino e San Rocco" e un "Gruppo di Santi" tra i quali il titolare.</p>
Criticità	
Criticità/Proposte:	_

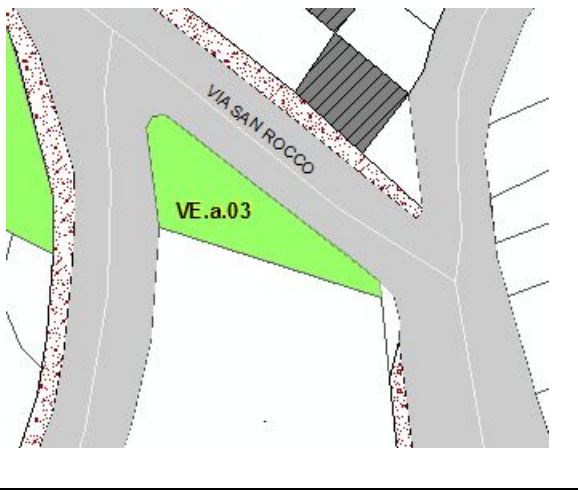

Identificativo:		SR.b.01
Categoria:		Sistema delle strutture religiose (SR)
Tipologia servizio:		b) oratori, campi sportivi
		
Identificazione		
Denominazione:		Oratorio di Caino
Località:		Via Folletto
Indirizzo:		Via Folletto
Dati		
Superficie lotto:		9.205 mq.
Slp del servizio:		_
N piani:		_
Localizzazione		
Compatibilità con le funzioni al contorno:		Buona
Integrazione col contesto:		Buona
Bacino d'utenza:		Comunale
Gestione		
Proprietà:		Parrocchia


Accessibilità	
N posti auto in contiguità:	16
Trasporto pubblico o convenzionato:	A meno di 100 metri
Barriere architettoniche esterne alla struttura:	Non presenti
Fruibilità	
Barriere architettoniche interne:	Non presenti
Stato di conservazione immobile:	Buono
Condizioni di agibilità:	Buone
Attività presenti:	Centro di Aggregazione giovanile, CSI, ecc.
Criticità	
Criticità/Proposte:	_

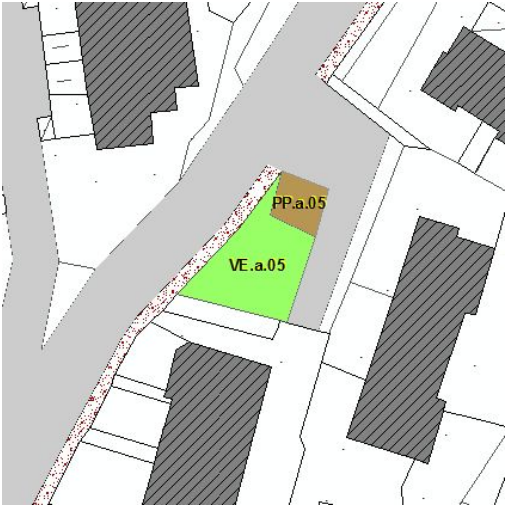

Identificativo:		SR.c.01
Categoria:		Sistema delle strutture religiose (SR)
Tipologia servizio:		c) cimiteri
  		
Identificazione		
Denominazione:		Cimitero di Caino
Località:		via Folletto
Indirizzo:		via Folletto
Dati		
Superficie lotto:		1645 mq.
Localizzazione		
Compatibilità con le funzioni al contorno:		Buona
Integrazione col contesto:		Buona
Bacino d'utenza:		Comunale
Gestione		
Proprietà:		Pubblica
Gestore:		Tipo di gestione (pubblico)
Convenzionato:		No
Accessibilità		
N posti auto in contiguità:		15
Trasporto pubblico o convenzionato:		A meno di 250 metri
Barriere architettoniche esterne alla struttura:		Non presenti
Fruibilità		
Barriere architettoniche interne:		Non presenti
Stato di conservazione immobile:		Buono
Condizioni di agibilità:		Buone
Orari di apertura:		
Criticità		
Criticità/Proposte:		_

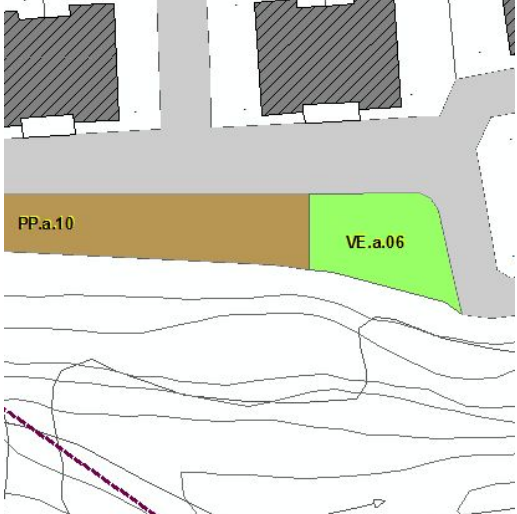

Identificativo:		VE.a.01
Categoria:		Sistema del verde (VE)
Tipologia servizio:		a) verde attrezzato R
		
Identificazione		
Denominazione:		Verde di via Nazionale
Località:		Casa Bruciata
Indirizzo:		Casa Bruciata
Dati		
Superficie lotto:		1.656 mq.
Localizzazione		
Compatibilità con le funzioni al contorno:		Buona
Integrazione col contesto:		Buona
Bacino d'utenza:		Locale
Gestione		
Numero di utenti:		_
Proprietà:		Pubblica
Accessibilità		
N posti auto in contiguità:		15
Trasporto pubblico o convenzionato:		Presente
Barriere architettoniche esterne alla struttura:		Non Presenti
Fruibilità		
Barriere architettoniche interne:		Non Presenti
Stato di conservazione immobile:		Buono
Criticità		
Criticità/Proposte:		_

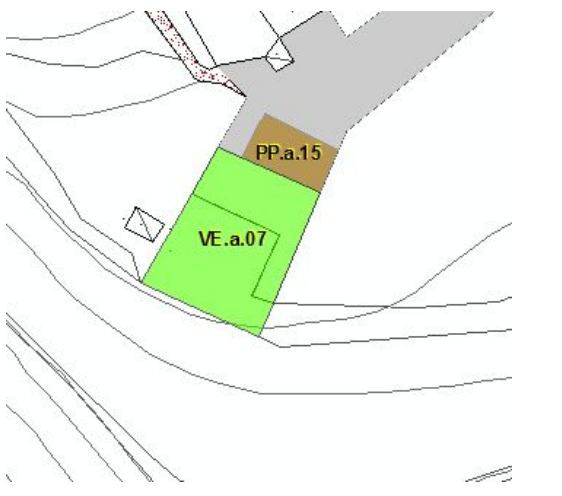

Identificativo:	VE.a.02
Categoria:	Sistema del verde (VE)
Tipologia servizio:	a) verde attrezzato R
 	
Identificazione	
Denominazione:	Parco di via San Rocco
Località:	via San Rocco
Indirizzo:	via San Rocco
Dati	
Superficie lotto:	2410 mq.
Localizzazione	
Compatibilità con le funzioni al contorno:	Buona
Integrazione col contesto:	Buona
Bacino d'utenza:	Locale
Gestione	
Numero di utenti:	
Proprietà:	Pubblica
Accessibilità	
N posti auto in contiguità:	20
Trasporto pubblico o convenzionato:	A meno di 150 metri
Barriere architettoniche esterne alla struttura:	Non Presenti
Fruibilità	
Barriere architettoniche interne:	Presenti: mancanza di percorsi agevoli
Stato di conservazione immobile:	Discreto
Criticità	
Criticità/Proposte:	Migliorare la fruibilità dell'intera area, anche con attrezzature specifiche per il gioco e per il relax.

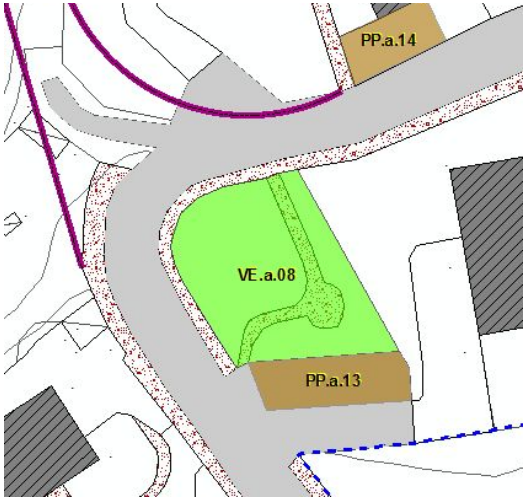

Identificativo:		VE.a.03
Categoria:		Sistema del verde (VE)
Tipologia servizio:		a) verde attrezzato R
		
Identificazione		
Denominazione:		_
Località:		via San Rocco
Indirizzo:		via San Rocco
Dati		
Superficie lotto:		107 mq.
Localizzazione		
Compatibilità con le funzioni al contorno:		Buona
Integrazione col contesto:		Buona
Bacino d'utenza:		Locale
Gestione		
Numero di utenti:		
Proprietà:		Pubblica
Accessibilità		
N posti auto in contiguità:		7
Trasporto pubblico o convenzionato:		A meno di 200 metri
Barriere architettoniche esterne alla struttura:		Non Presenti
Fruibilità		
Barriere architettoniche interne:		Non Presenti
Stato di conservazione immobile:		Discreto
Criticità		
Criticità/Proposte:		Piantumare con alberi e cespugli

Identificativo:		VE.a.04
Categoria:		Sistema del verde (VE)
Tipologia servizio:		a) verde attrezzato R
		
Identificazione		
Denominazione:		_
Località:		via Grignole
Indirizzo:		via Grignole
Dati		
Superficie lotto:		620 mq.
Localizzazione		
Compatibilità con le funzioni al contorno:		Buona
Integrazione col contesto:		Buona
Bacino d'utenza:		Locale
Gestione		
Numero di utenti:		Frequentato
Proprietà:		Pubblica
Accessibilità		
N posti auto in contiguità:		20
Trasporto pubblico o convenzionato:		A meno di 200 metri
Barriere architettoniche esterne alla struttura:		Non Presenti
Fruibilità		
Barriere architettoniche interne:		Non Presenti
Stato di conservazione immobile:		Discreto
Criticità		
Criticità/Proposte:		Migliorare la fruibilità degli spazi e mettere in sicurezza l'edificio oggi pericolante.

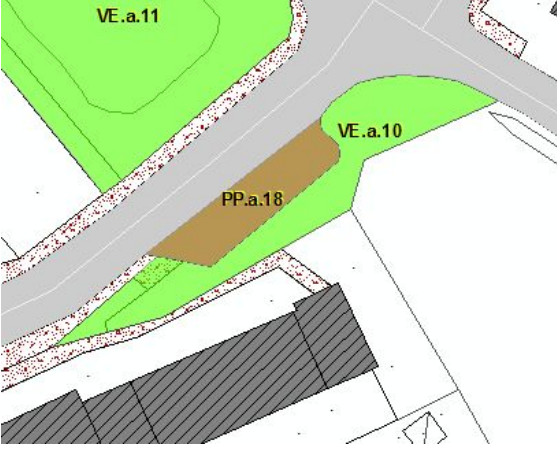

Identificativo:		VE.a.05
Categoria:		Sistema del verde (VE)
Tipologia servizio:		a) verde attrezzato R
		
Identificazione		
Denominazione:		_
Località:		Località Crune
Indirizzo:		via San Rocco
Dati		
Superficie lotto:		115 mq.
Localizzazione		
Compatibilità con le funzioni al contorno:		Buona
Integrazione col contesto:		Buona
Bacino d'utenza:		Locale
Gestione		
Numero di utenti:		Frequentato
Proprietà:		Pubblica
Accessibilità		
N posti auto in contiguità:		3
Trasporto pubblico o convenzionato:		A meno di 200 metri
Barriere architettoniche esterne alla struttura:		Non Presenti
Fruibilità		
Barriere architettoniche interne:		Non Presenti
Stato di conservazione immobile:		Buono
Criticità		
Criticità/Proposte:		_

Identificativo:		VE.a.06
Categoria:		Sistema del verde (VE)
Tipologia servizio:		a) verde attrezzato R
		
Identificazione		
Denominazione:		_
Località:		Località Pianzano
Indirizzo:		via Pianzano
Dati		
Superficie lotto:		143 mq.
Localizzazione		
Compatibilità con le funzioni al contorno:		Buona
Integrazione col contesto:		Buona
Bacino d'utenza:		Locale
Gestione		
Numero di utenti:		Frequentato
Proprietà:		Pubblica
Accessibilità		
N posti auto in contiguità:		22
Trasporto pubblico o convenzionato:		Oltre 300 metri
Barriere architettoniche esterne alla struttura:		Non Presenti
Fruibilità		
Barriere architettoniche interne:		Non Presenti
Stato di conservazione immobile:		Buono
Criticità		
Criticità/Proposte:		_

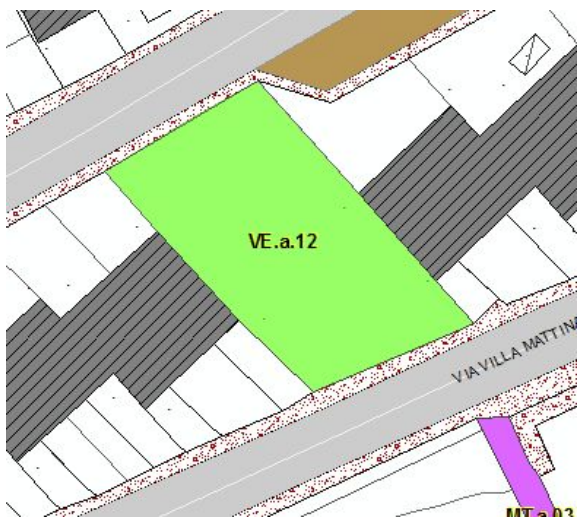

Identificativo:		VE.a.07
Categoria:		Sistema del verde (VE)
Tipologia servizio:		a) verde attrezzato R
		
Identificazione		
Denominazione:		_
Località:		via Villa Mattina
Indirizzo:		via Villa Mattina
Dati		
Superficie lotto:		155 mq.
Localizzazione		
Compatibilità con le funzioni al contorno:		Buona
Integrazione col contesto:		Buona
Bacino d'utenza:		Locale
Gestione		
Numero di utenti:		_
Proprietà:		Pubblica
Accessibilità		
N posti auto in contiguità:		3
Trasporto pubblico o convenzionato:		A meno di 250 metri
Barriere architettoniche esterne alla struttura:		Non Presenti
Fruibilità		
Barriere architettoniche interne:		Non Presenti
Stato di conservazione immobile:		Buono
Criticità		
Criticità/Proposte:		_

Identificativo:	VE.a.08
Categoria:	Sistema del verde (VE)
Tipologia servizio:	a) verde attrezzato R
	
Identificazione	
Denominazione:	_
Località:	via Villa Mattina
Indirizzo:	via Villa Mattina
Dati	
Superficie lotto:	330 mq.
Localizzazione	
Compatibilità con le funzioni al contorno:	Buona
Integrazione col contesto:	Buona
Bacino d'utenza:	Locale
Gestione	
Numero di utenti:	_
Proprietà:	Pubblica
Accessibilità	
N posti auto in contiguità:	6
Trasporto pubblico o convenzionato:	A meno di 250 metri
Barriere architettoniche esterne alla struttura:	Non Presenti
Fruibilità	
Barriere architettoniche interne:	Non Presenti
Stato di conservazione immobile:	Buono
Criticità	
Criticità/Proposte:	_

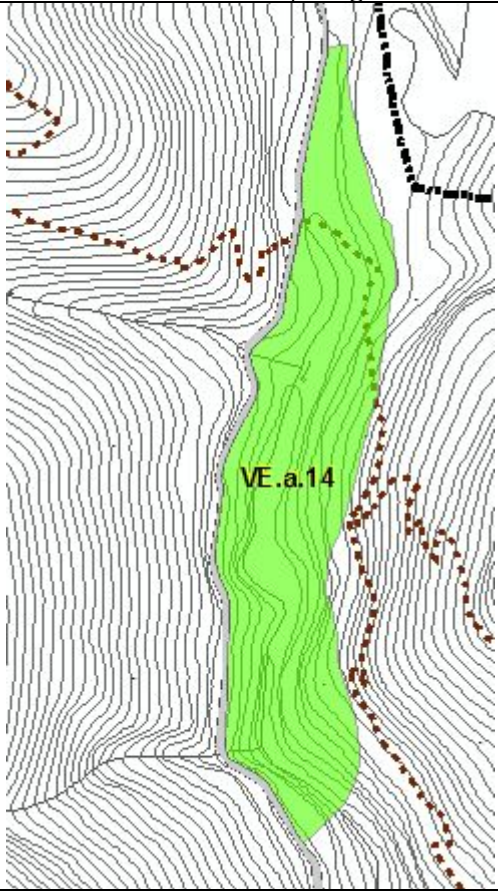
Identificativo:	VE.a.09
Categoria:	Sistema del verde (VE)
Tipologia servizio:	a) verde attrezzato R
	
Identificazione	
Denominazione:	_
Località:	via Villa Mattina
Indirizzo:	via Villa Mattina
Dati	
Superficie lotto:	183 mq.
Localizzazione	
Compatibilità con le funzioni al contorno:	Buona
Integrazione col contesto:	Buona
Bacino d'utenza:	Locale
Gestione	
Numero di utenti:	_
Proprietà:	Pubblica
Accessibilità	
N posti auto in contiguità:	9
Trasporto pubblico o convenzionato:	A meno di 300 metri
Barriere architettoniche esterne alla struttura:	Non Presenti
Fruibilità	
Barriere architettoniche interne:	Non Presenti
Stato di conservazione immobile:	Buono
Criticità	
Criticità/Proposte:	_

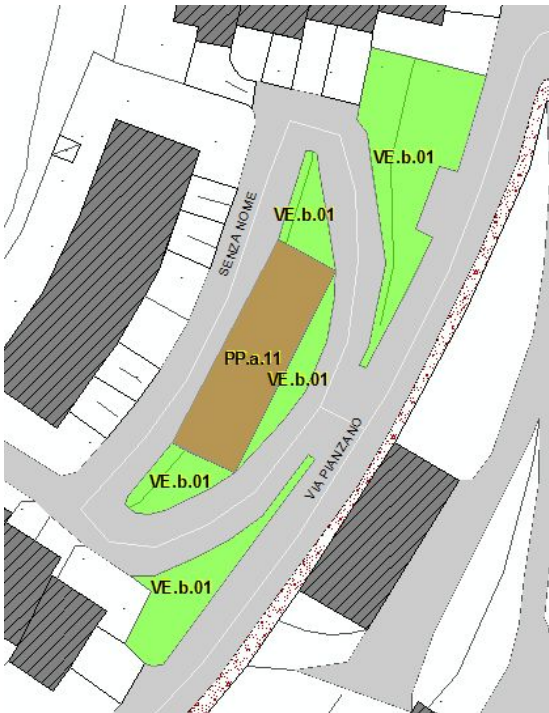

Identificativo:		VE.a.10
Categoria:		Sistema del verde (VE)
Tipologia servizio:		a) verde attrezzato R
		
Identificazione		
Denominazione:		_
Località:		via Villa Mattina
Indirizzo:		via Villa Mattina
Dati		
Superficie lotto:		192 mq.
Localizzazione		
Compatibilità con le funzioni al contorno:		Buona
Integrazione col contesto:		Buona
Bacino d'utenza:		Locale
Gestione		
Numero di utenti:		_
Proprietà:		Pubblica
Accessibilità		
N posti auto in contiguità:		7
Trasporto pubblico o convenzionato:		Oltre 300 metri
Barriere architettoniche esterne alla struttura:		Non Presenti
Fruibilità		
Barriere architettoniche interne:		Non Presenti
Stato di conservazione immobile:		Sufficiente
Criticità		
Criticità/Proposte:		Migliorare le attrezzature e il verde

Identificativo:		VE.a.11
Categoria:		Sistema del verde (VE)
Tipologia servizio:		a) verde attrezzato R
		
Identificazione		
Denominazione:		_
Località:		via Villa Mattina
Indirizzo:		via Villa Mattina
Dati		
Superficie lotto:		618 mq.
Localizzazione		
Compatibilità con le funzioni al contorno:		Buona
Integrazione col contesto:		Buona
Bacino d'utenza:		Locale
Gestione		
Numero di utenti:		_
Proprietà:		Pubblica
Accessibilità		
N posti auto in contiguità:		13
Trasporto pubblico o convenzionato:		Oltre 300 metri
Barriere architettoniche esterne alla struttura:		Non Presenti
Fruibilità		
Barriere architettoniche interne:		Non Presenti
Stato di conservazione immobile:		Buono
Criticità		
Criticità/Proposte:		Migliorare le attrezzature e il verde

Identificativo:		VE.a.12
Categoria:		Sistema del verde (VE)
Tipologia servizio:		a) verde attrezzato R
		
Identificazione		
Denominazione:		_
Località:		via Villa Mattina
Indirizzo:		via Villa Mattina
Dati		
Superficie lotto:		446 mq.
Localizzazione		
Compatibilità con le funzioni al contorno:		Buona
Integrazione col contesto:		Buona
Bacino d'utenza:		Locale
Gestione		
Numero di utenti:		_
Proprietà:		Pubblica
Accessibilità		
N posti auto in contiguità:		13
Trasporto pubblico o convenzionato:		Oltre 300 metri
Barriere architettoniche esterne alla struttura:		Non Presenti
Fruibilità		
Barriere architettoniche interne:		Non Presenti
Stato di conservazione immobile:		Buono
Criticità		
Criticità/Proposte:		Migliorare le attrezzature e il verde



Identificativo:	VE.a.13
Categoria:	Sistema del verde (VE)
Tipologia servizio:	a) verde attrezzato R
Identificazione	
Denominazione:	_
Località:	Madonna delle Fontane
Indirizzo:	Madonna delle Fontane
Dati	
Superficie lotto:	2.332 mq.
Localizzazione	
Compatibilità con le funzioni al contorno:	Buona
Integrazione col contesto:	Buona
Bacino d'utenza:	Locale
Gestione	
Numero di utenti:	_
Proprietà:	Pubblica
Accessibilità	
N posti auto in contiguità:	15
Trasporto pubblico o convenzionato:	Oltre 300 metri
Barriere architettoniche esterne alla struttura:	Non Presenti
Fruibilità	
Barriere architettoniche interne:	Non Presenti
Stato di conservazione immobile:	Buono
Criticità	
Criticità/Proposte:	Migliorare le attrezzature e il verde

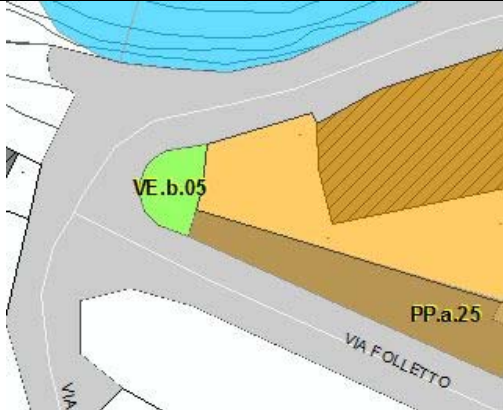

Identificativo:	VE.a.14
Categoria:	Sistema del verde (VE)
Tipologia servizio:	a) verde attrezzato R
	
Identificazione	
Denominazione:	_
Località:	Val Bertone
Indirizzo:	Val Bertone
Dati	
Superficie lotto:	33.568 mq.
Localizzazione	
Compatibilità con le funzioni al contorno:	Buona
Integrazione col contesto:	Buona
Bacino d'utenza:	Locale
Gestione	
Numero di utenti:	_
Proprietà:	Pubblica
Accessibilità	
N posti auto in contiguità:	30
Trasporto pubblico o convenzionato:	Oltre 300 metri
Barriere architettoniche esterne alla struttura:	Presenti
Fruibilità	
Barriere architettoniche interne:	Presenti
Stato di conservazione immobile:	Buono
Criticità	
Criticità/Proposte:	Migliorare le attrezzature e il verde

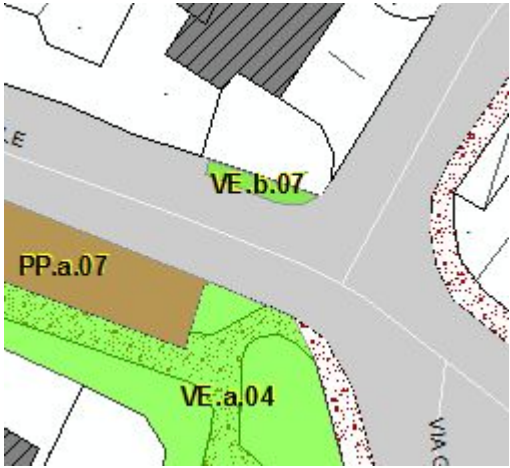

Identificativo:		VE.b.01
Categoria:		Sistema del verde (VE)
Tipologia servizio:		b) verde di arredo R
		
Identificazione		
Denominazione:		
Località:		via Pianzano
Indirizzo:		via Pianzano
Dati		
Superficie lotto:		386 mq.
Localizzazione		
Compatibilità con le funzioni al contorno:		Buona
Integrazione col contesto:		Buona
Bacino d'utenza:		Locale
Gestione		
Proprietà:		Pubblica
Accessibilità		
N posti auto in contiguità:		9
Trasporto pubblico o convenzionato:		A meno di 250 metri
Barriere architettoniche esterne alla struttura:		Non presenti
Fruibilità		
Stato di conservazione immobile:		Buono
Criticità		
Criticità/Proposte:		Migliorare la piantumazione e la cura del verde

Identificativo:	VE.b.02
Categoria:	Sistema del verde (VE)
Tipologia servizio:	b) verde di arredo R
	
Identificazione	
Denominazione:	_
Località:	villaggio San Giuseppe
Indirizzo:	villaggio San Giuseppe
Dati	
Superficie lotto:	116 mq.
Localizzazione	
Compatibilità con le funzioni al contorno:	Buona
Integrazione col contesto:	Buona
Bacino d'utenza:	Locale
Gestione	
Proprietà:	Pubblica
Accessibilità	
N posti auto in contiguità:	_
Trasporto pubblico o convenzionato:	A meno di 200 metri
Barriere architettoniche esterne alla struttura:	Non presenti
Fruibilità	
Stato di conservazione immobile:	Buono
Criticità	
Criticità/Proposte:	_

Identificativo:		VE.b.03
Categoria:		Sistema del verde (VE)
Tipologia servizio:		b) verde di arredo R
		
Identificazione		
Denominazione:		_
Località:		via Villa Mattina
Indirizzo:		via Villa Mattina
Dati		
Superficie lotto:		106 mq.
Localizzazione		
Compatibilità con le funzioni al contorno:		Buona
Integrazione col contesto:		Buona
Bacino d'utenza:		Locale
Gestione		
Proprietà:		Pubblica
Accessibilità		
N posti auto in contiguità:		8
Trasporto pubblico o convenzionato:		Oltre 300 metri
Barriere architettoniche esterne alla struttura:		Non presenti
Fruibilità		
Stato di conservazione immobile:		Buono
Criticità		
Criticità/Proposte:		_

Identificativo:	VE.b.04
Categoria:	Sistema del verde (VE)
Tipologia servizio:	b) verde di arredo R
 	
Identificazione	
Denominazione:	_
Località:	via Villa Mattina
Indirizzo:	via Villa Mattina
Dati	
Superficie lotto:	140 mq.
Localizzazione	
Compatibilità con le funzioni al contorno:	Buona
Integrazione col contesto:	Buona
Bacino d'utenza:	Locale
Gestione	
Proprietà:	Pubblica
Accessibilità	
N posti auto in contiguità:	16
Trasporto pubblico o convenzionato:	A meno di 100 metri
Barriere architettoniche esterne alla struttura:	Non presenti
Fruibilità	
Stato di conservazione immobile:	Buono
Criticità	
Criticità/Proposte:	_

Identificativo:		VE.b.05
Categoria:	Sistema del verde (VE)	
Tipologia servizio:	b) verde di arredo R	
		
Identificazione		
Denominazione:	_	
Località:	via Folletto	
Indirizzo:	via Folletto	
Dati		
Superficie lotto:	31 mq.	
Localizzazione		
Compatibilità con le funzioni al contorno:	Buona	
Integrazione col contesto:	Buona	
Bacino d'utenza:	Locale	
Gestione		
Proprietà:	Pubblica	
Accessibilità		
N posti auto in contiguità:	16	
Trasporto pubblico o convenzionato:	A meno di 150 metri	
Barriere architettoniche esterne alla struttura:	Non presenti	
Fruibilità		
Stato di conservazione immobile:	Buono	
Criticità		
Criticità/Proposte:	_	

Identificativo:		VE.b.07
Categoria:		Sistema del verde (VE)
Tipologia servizio:		b) verde di arredo R
		
Identificazione		
Denominazione:		_
Località:		via Grignole
Indirizzo:		via Grignole
Dati		
Superficie lotto:		8 mq.
Localizzazione		
Compatibilità con le funzioni al contorno:		Buona
Integrazione col contesto:		Buona
Bacino d'utenza:		Locale
Gestione		
Proprietà:		Pubblica
Accessibilità		
N posti auto in contiguità:		20
Trasporto pubblico o convenzionato:		A meno di 250 metri
Barriere architettoniche esterne alla struttura:		Non presenti
Fruibilità		
Stato di conservazione immobile:		Buono
Criticità		
Criticità/Proposte:		_