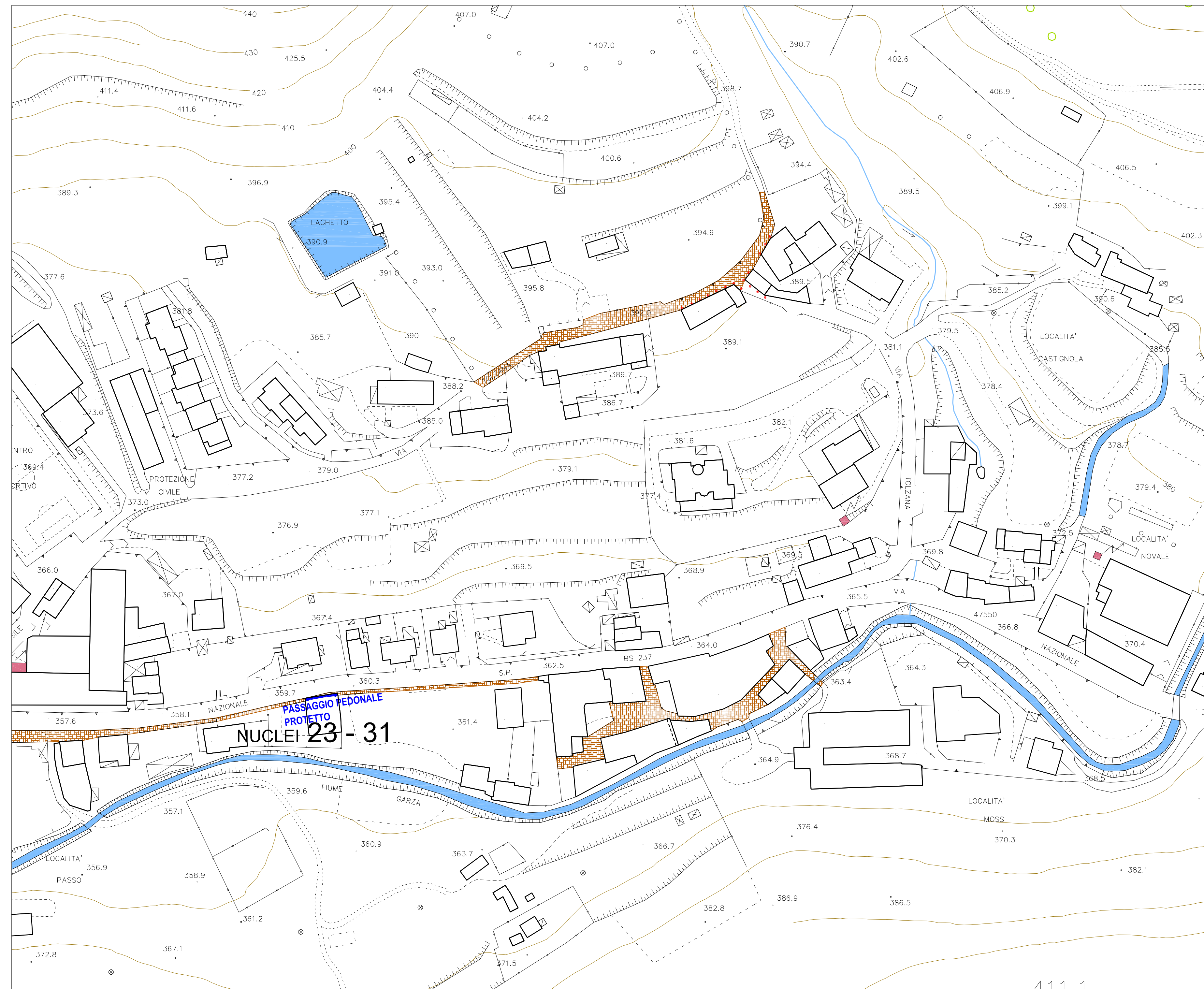
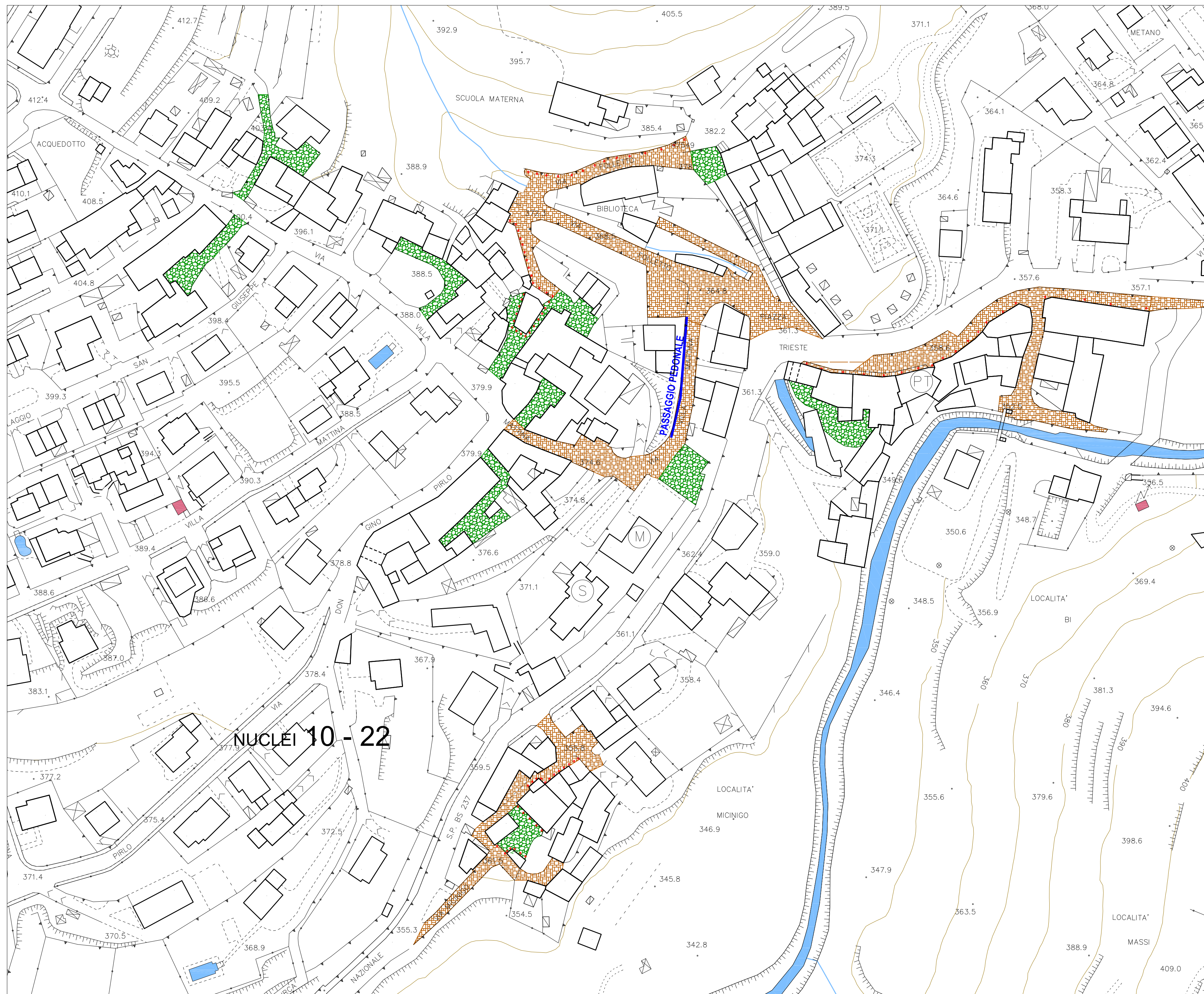
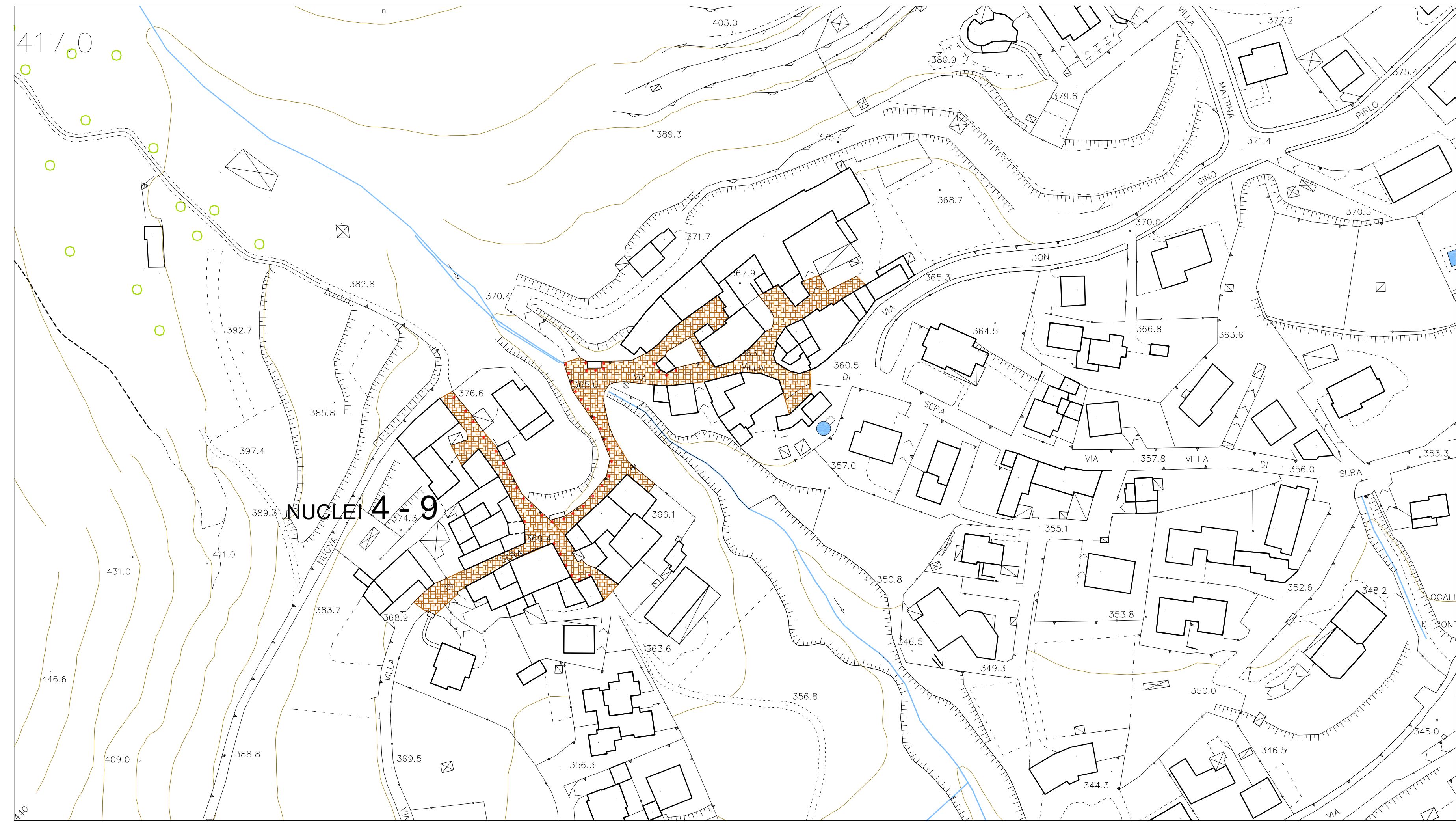
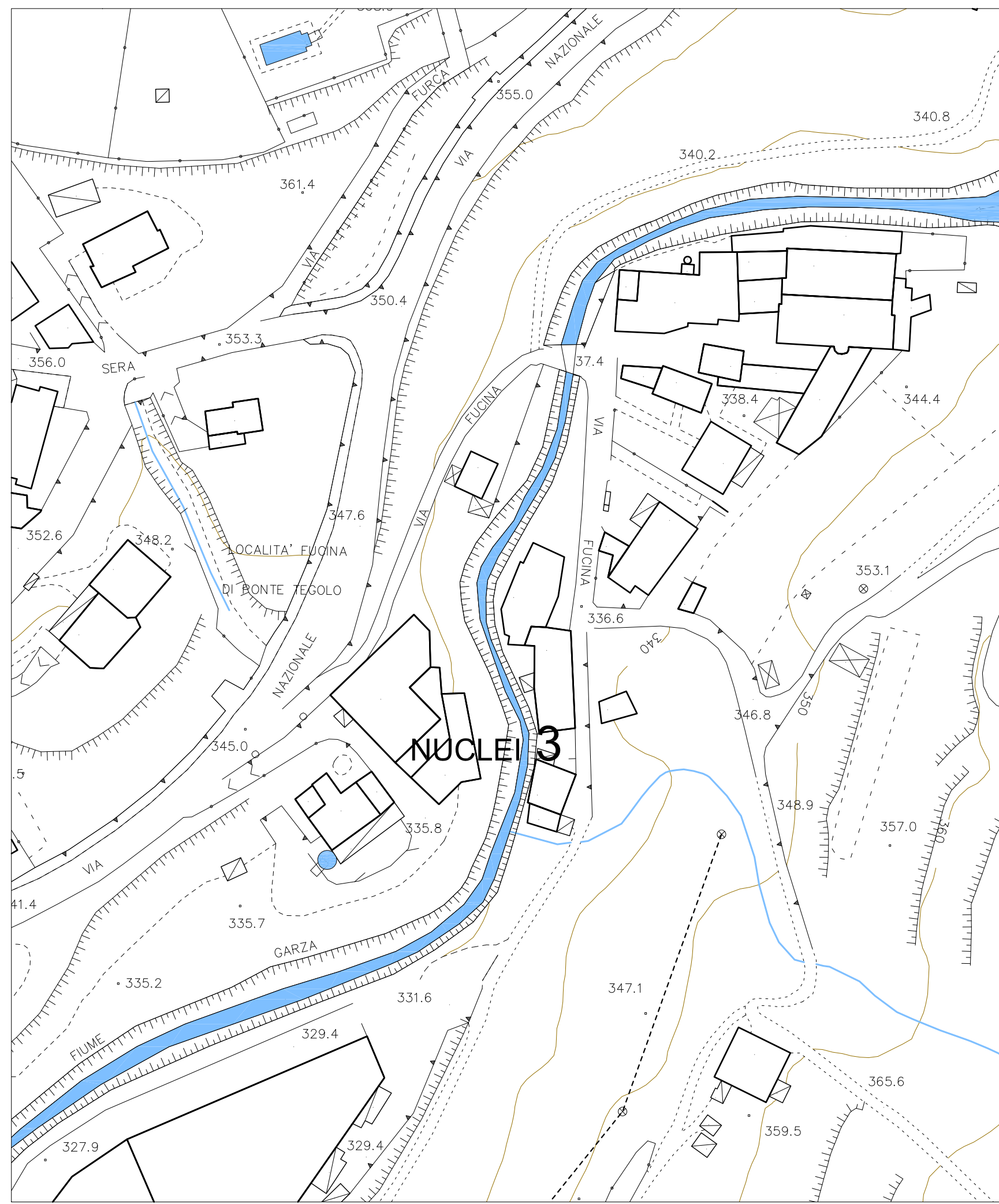
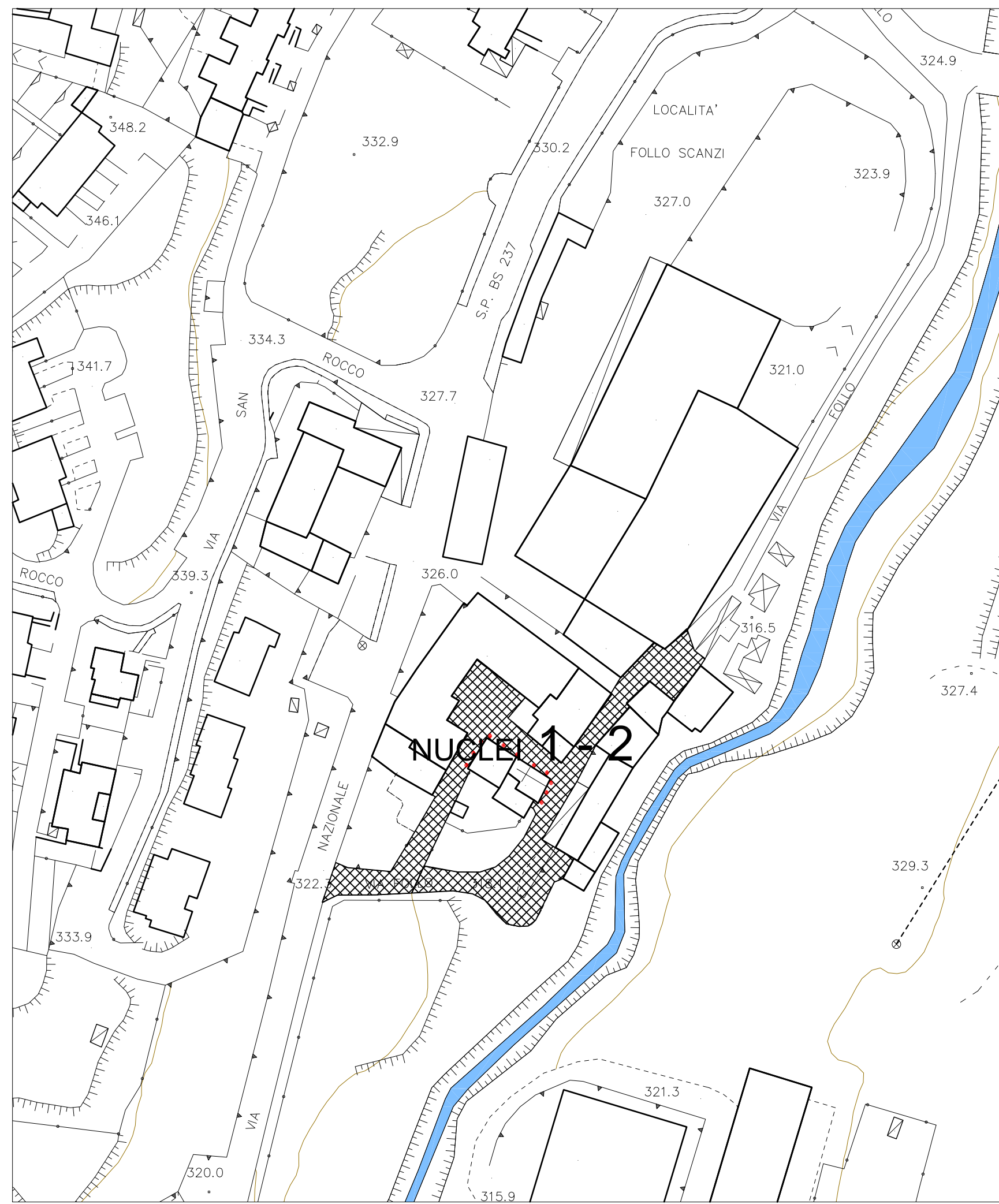


Legenda

- CS** - Centri storici e nuclei di antica formazione
- 13 Identificativo isolato
- Fiumi-corsi d'acqua

Progetto al suolo

- Pavè
- Ciotolato
- Asfalto
- potenziamento/adeguamento illuminazione



PROVINCIA DI BRESCIA

COMUNE DI CAINO



PIANO di GOVERNO del TERRITORIO

VARIANTE N°2

Piano delle Regole

(ex art.10 bis L.R. 11 Marzo 2005, n.12 e s.m.)

<p>PROGETTISTI</p> <p>Urbanistica & Servizi</p> <p><small>Urbanistica & Servizi Via S. Pietro 13 37030 Caino (BS)</small></p>	<p>Pian. Fabrizio Franceschini <small>architetto urbanista, iscritto all'Albo degli Architetti Prestazioni Professionali e Cooperative della Provincia di Brescia 41/1241</small></p> <p>Gov. Javi Florio Fendi</p> <p>DELIBERA DI ADOZIONE D.D.C. n°132 del 14 ottobre 2016</p> <p>DELIBERA DI APPROVAZIONE DEFINITIVA D.D.C. n° 27 del 27 maggio 2017</p> <p>PUBBLICAZIONE B.U.R.L.</p>	<p>L. RINDAGO Cesare Sartori</p> <p>IL RESPONSABILE DEL PROCEDIMENTO Gov. Javi Florio Fendi</p>
---	--	---

ALLEGATO	TITOLO
PR_23 var2	Progetto: restituzione sintetica degli interventi previsti per gli spazi pubblici
SCALA	
1:1.000	
DATA	NOTE
MAGGIO 2017	

IN TUTTI I DIRITTI LEGGI SOTTOSTANTI DI AUTORE QUESTO DISEGNO NON POTRA' ESSERE COPiato, RIPRODOTTO O COMUNICATO AD ALTE PERSONE, SENZA AUTORIZZAZIONE DELLO STUDIO DI ARCHITETTURA.