

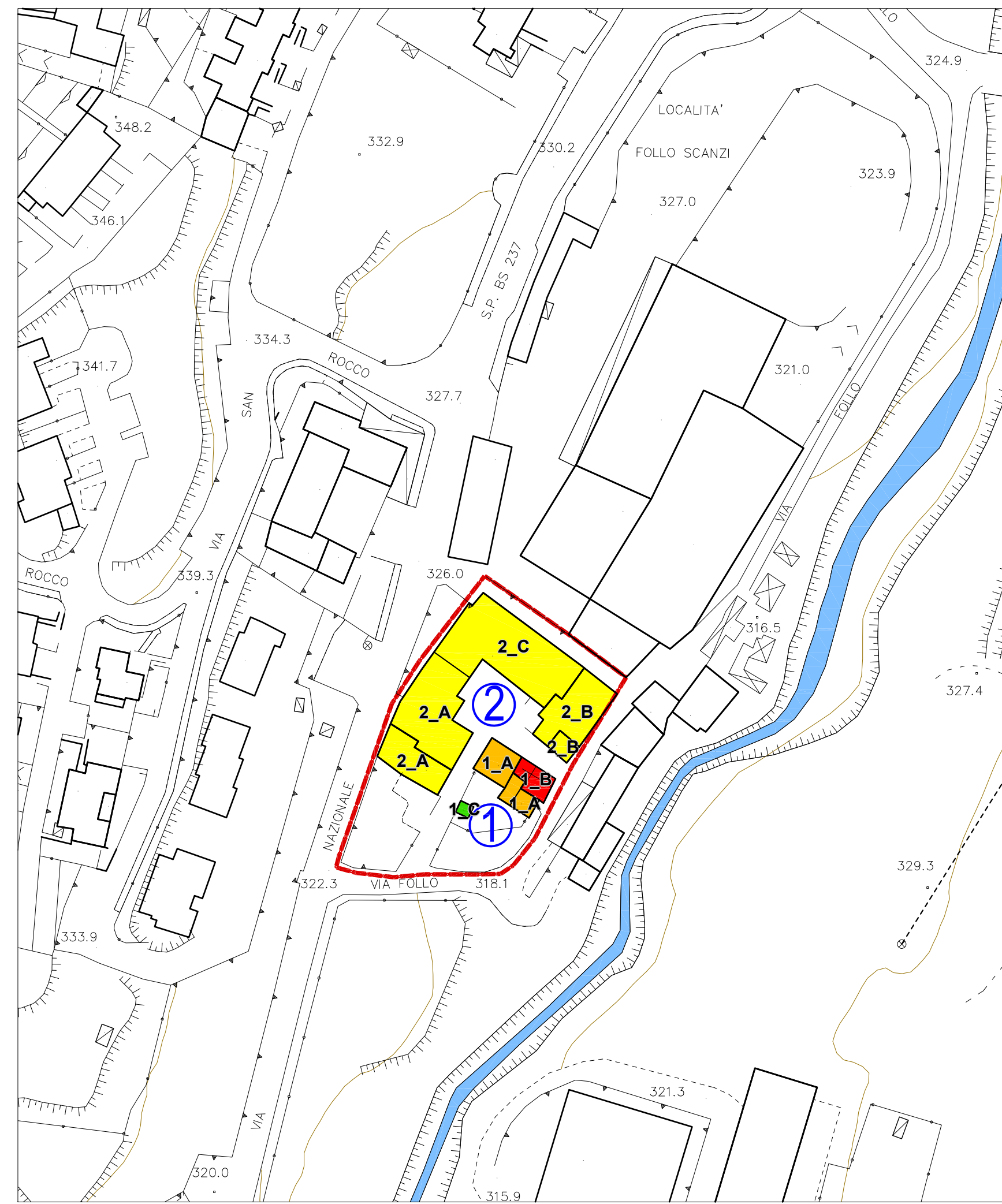
**Legenda**

- CS** - Centri storici e nuclei di antica formazione
- 13 Identificativo isolato
- Fiumi-corsi d'acqua

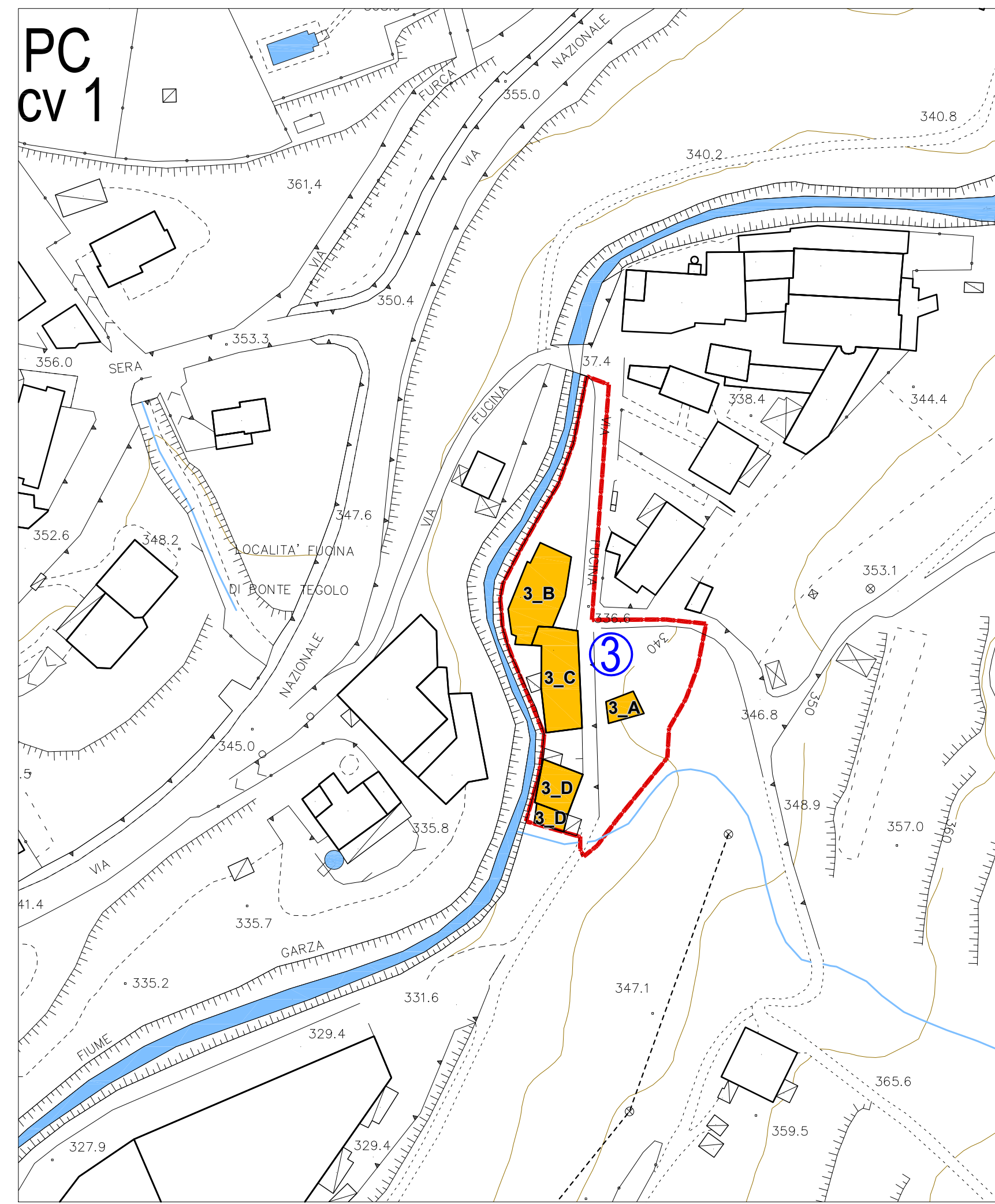
**Livelli interventi ammessi come da NGTP**

- Interventi di 1° livello
- Interventi di 2° livello
- Interventi di 3° livello
- Interventi di 4° livello
- Interventi di 5° livello

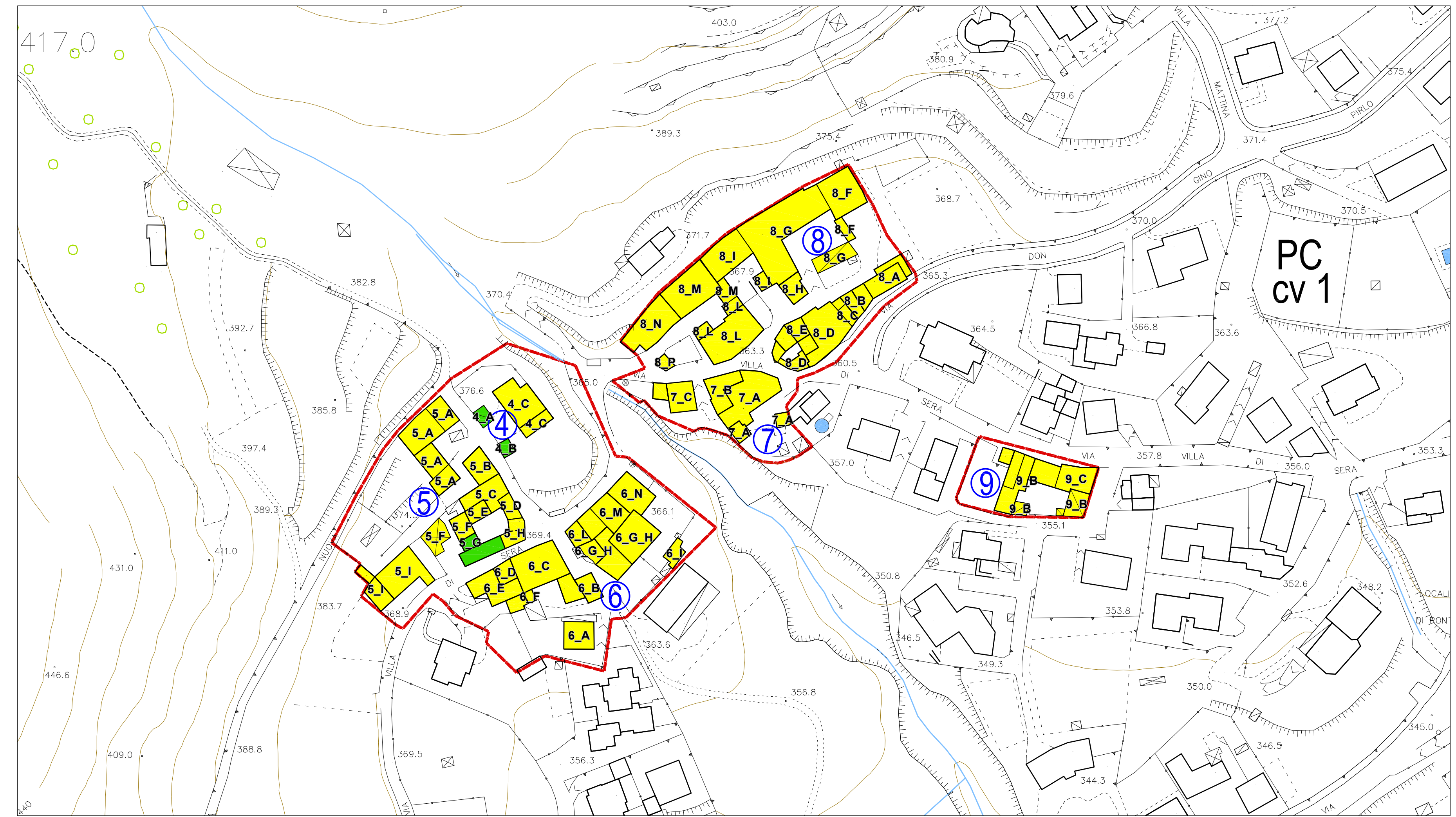
- PR **PR** - Piani di Recupero (PR x)
- PR-IC **PR-IC** - Piani di Recupero in corso



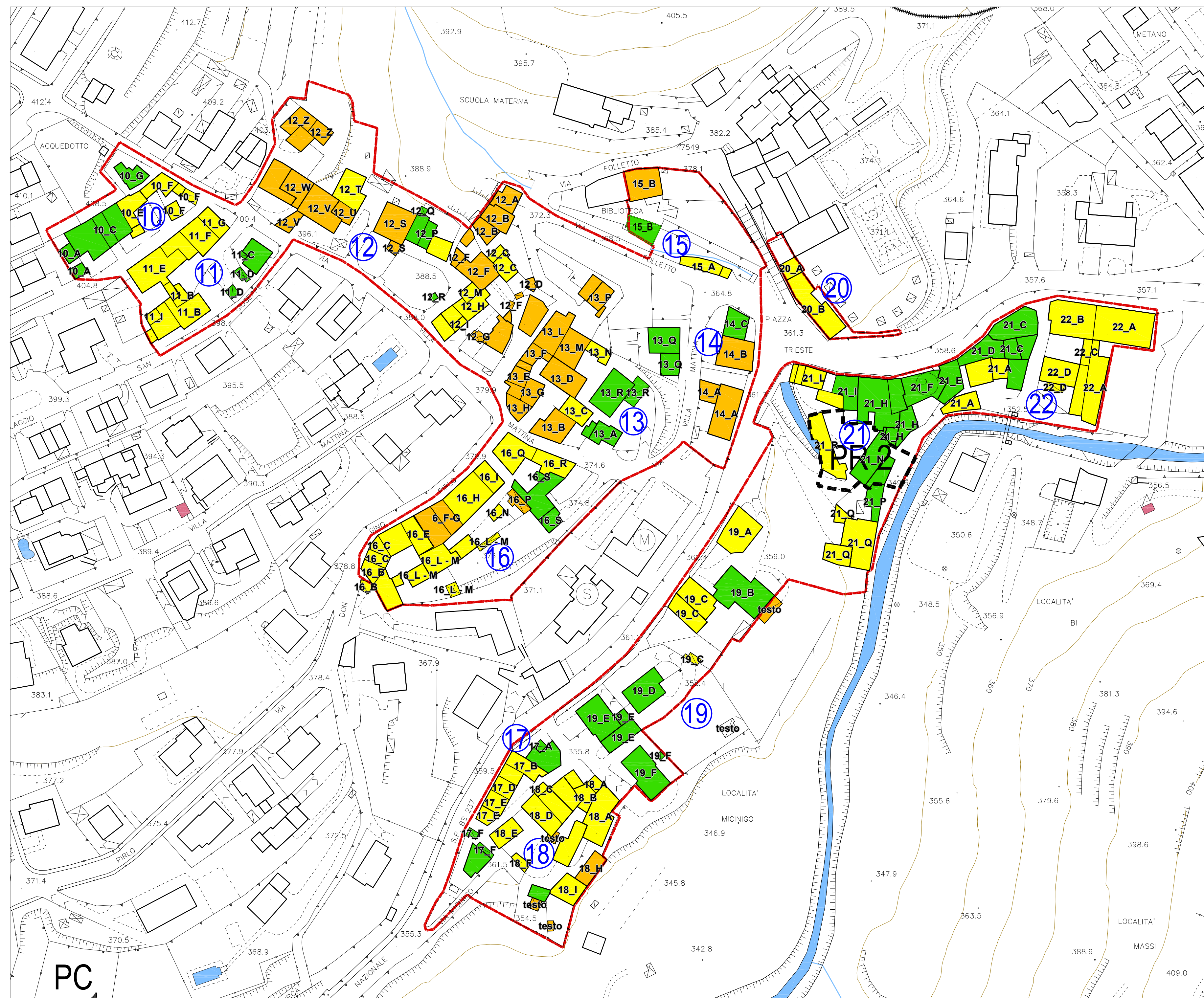
NUCLEI 1 - 2



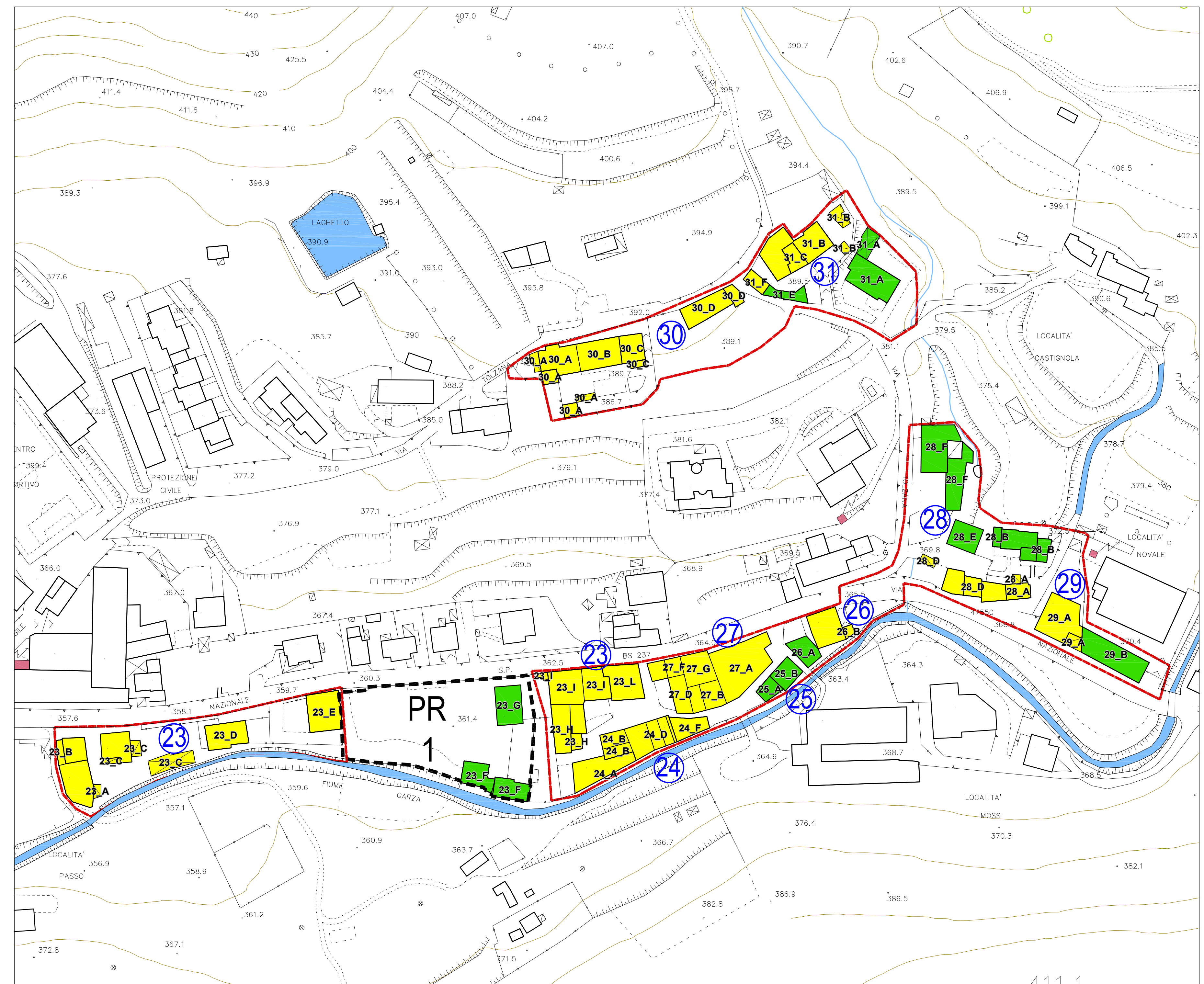
NUCLEI 3



NUCLEI 4 - 9



NUCLEI 10 - 22



NUCLEI 23 - 31

PROVINCIA DI BRESCIA

## COMUNE DI CAINO

**P**IANO di  
**G**OVERNO del  
**T**ERRITORIO

**V**ARIANTE N°2

Piano delle Regole  
(ex art.10 bis L.R. 11 Marzo 2005, n.12 e s.m.)

**PROGETTISTI**

Urbanistica & Servizi  
www.urbanisticaeservizi.com

**Plan. Fabrizio Franceschini**  
architetto urbanista, iscritto all'Albo degli Architetti  
Pubblicisti e Conservatori della Provincia di Brescia n° 2194

**IL DIRIGENTE**  
Cesare Santoro

**IL RESPONSABILE DEL PROCEDIMENTO**  
Geom. Javi Piana Frasca

**DELIBERA DI ADOZIONE**  
D.C.C. n° 13 del 14 ottobre 2016

**DELIBERA DI APPROVAZIONE DEFINITIVA**  
D.C.C. n° 21 del 2 maggio 2017

**PUBBLICAZIONE B.U.R.L.**

**ALLEGATO**  
**PR\_2.2**  
var2

**SCALA**  
1:1.000

**DATA**  
MAGGIO 2017

**TITOLO**  
Progetto: restituzione sintetica degli interventi previsti per gli edifici con individuazione delle unità minime di intervento e delle strategie per i piani attuativi

**NOTE**  
ELABORAZIONE INTEGRATA / MODIFICATA A SEGUITO DELL'ACCOLGIMENTO DEI PARERI E DELLE OSSERVAZIONI

\* AI SENSI DELLE VIGENTI LEGGI IL DIRITTO DI AUTORE QUESTO DISEGNO NON POTRA' ESSERE COPIATO, RIPRODOTTO O COMUNICATO AD ALTRA PERSONA SENZA AUTORIZZAZIONE DELLO STUDIO DI ARCHITETTURA

REGIONE LOMBARDA