

# COMUNE DI CAINO

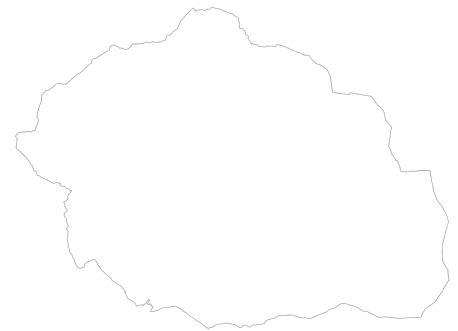



## PIANO di GOVERNO del TERRITORIO

### VARIANTE N°1

### Piano dei Servizi

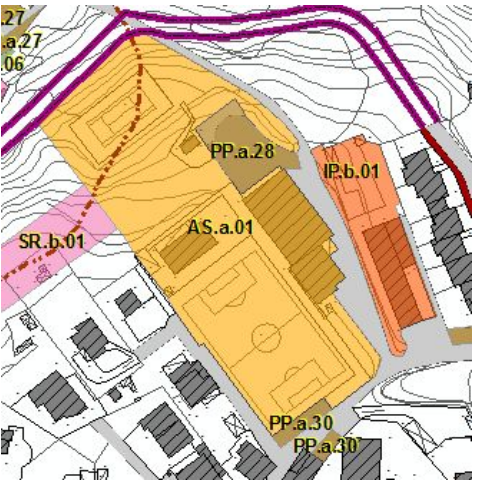



(ex.art.10 bis L.R. 11 Marzo 2005, n.12 e s.m.i)



<p>PROGETTISTI</p> <p><b>Studio Associato</b>  <b>"Archè Progetti di Architettura e Urbanistica"</b></p> <p>Arch. Fabio Massimo Saldini - Arch. Franco Resnati          Milano corso Buenos Aires 54,</p> <p> Urbanistica &amp; Servizi</p> <p><b>Pian. Fabrizio Franceschini</b>  <b>Pian. Alessandro Martinelli</b>          via Aleardo Aleardi n.2 25121 Brescia Italy          Home Page <a href="http://www.urbanisticaeservizi.com">www.urbanisticaeservizi.com</a>          e-mail <a href="mailto:info@urbanisticaeservizi.com">info@urbanisticaeservizi.com</a></p>	<p>IL SINDACO</p> <p><i>Avv. Simona Bertacchini</i></p>
	<p>IL RESPONSABILE DEL PROCEDIMENTO</p> <p><i>Geom. Jean Pierre Freda</i></p>
	<p>DELIBERA DI ADOZIONE</p> <p><i>D.C.C. n°23 del 13 agosto 2013</i></p>
	<p>DELIBERA DI APPROVAZIONE DEFINITIVA</p> <p><i>D.C.C. n°34 del 25 novembre 2013</i></p>
	<p>PUBBLICAZIONE B.U.R.L.</p>

<p>ALLEGATO</p> <p><b>PS_2A</b> <b>var</b></p>	<p>TITOLO</p> <p>Schede ricognitive dei servizi esistenti</p>
<p>SCALA</p>	<p><i>(Versione coordinata con Variante n.01 al Piano delle Regole del Piano di Governo del Territorio (PGT))</i></p>
<p>DATA</p> <p>Gennaio 2014</p>	<p>NOTE</p> <p><i>ELABORATO INTEGRATO / MODIFICATO A SEGUITO DELL'ACCOGLIMENTO DEI PARERI E DELLE OSSERVAZIONI</i></p>



<b>Identificativo:</b>		<b>AS.a.01</b>
Categoria:		Sistema della cultura, sport e tempo libero (AS)
Tipologia servizio:		a) strutture sportive
		  
<b>Identificazione</b>		
Denominazione:		Centro Sportivo comunale
Località:		via Folletto
Indirizzo:		via Folletto
<b>Dati</b>		
Superficie lotto:		8.547 mq.
Slp del servizio:		1000
N piani:		1 + uffici
<b>Localizzazione</b>		
Compatibilità con le funzioni al contorno:		Buona
Integrazione col contesto:		Buona
Bacino d'utenza:		Comunale
<b>Gestione</b>		
Proprietà:		Pubblica

Gestore:	Tipo di gestione (pubblico)
Convenzionato:	No
<b>Accessibilità</b>	
N posti auto in contiguità:	40
Trasporto pubblico o convenzionato:	Entro 200 metri
Barriere architettoniche esterne alla struttura:	Non presenti
<b>Fruibilità</b>	
Barriere architettoniche interne:	Non presenti
Stato di conservazione immobile:	Buono
Condizioni di agibilità:	Buone
Attività:	Polisportiva comunale
<b>Criticità</b>	
Criticità/Proposte:	_



<b>Identificativo:</b>		<b>AS.b.01</b>
Categoria:		Sistema della cultura, sport e tempo libero (AS)
Tipologia servizio:		b) centri sociali, socioculturali e biblioteche
		
<b>Identificazione</b>		
Denominazione:		Centro culturale
Località:		
Indirizzo:		via Folletto, 2
<b>Dati</b>		
Superficie lotto:		1511 mq.
Slp del servizio:		1000
N piani:		3
<b>Localizzazione</b>		
Compatibilità con le funzioni al contorno:		Buona
Integrazione col contesto:		Buona
Bacino d'utenza:		Comunale
<b>Gestione</b>		
Proprietà:		Pubblica
Gestore:		Tipo di gestione (pubblico)
Convenzionato:		No
<b>Accessibilità</b>		
N posti auto in contiguità:		16
Trasporto pubblico o convenzionato:		Entro 150 metri
Barriere architettoniche esterne alla struttura:		Non presenti
<b>Fruibilità</b>		
Barriere architettoniche interne:		Non presenti
Stato di conservazione immobile:		Buono
Condizioni di agibilità:		Buone
Attività:		Biblioteca, Centro sociale comunale, Ambulatorio comunale, Circolo ACLI
<b>Criticità</b>		
Criticità/Proposte:		_

**BIBLIOTECA**

Orari di apertura al pubblico:

Lunedì 19.00 - 21.00

Mercoledì 14.30 - 18.30

Giovedì 9.30 - 12.30

Sabato 9.30 - 12.30

#### Volumi posseduti

5.500 di cui circa 1.700 per bambini e ragazzi.

#### Descrizione

La biblioteca di Caino fa parte del Sistema bibliotecario Valle Trompia e possiede circa 7.000 volumi adatti a tutte le età: da ZERO anni in poi.

I libri per adulti sono collocati secondo la Classificazione Decimale Dewey: la saggistica è divisa per argomenti principali, mentre la narrativa è divisa per nazionalità (americana, inglese, italiana...)

Sono stati inoltre raccolti in 3 sezioni separate i libri gialli, i libri rosa e quelli di fantascienza.

Uno "scaffale novità" posto al centro della biblioteca, ospita periodicamente gli ultimi acquisti.

La sezione bambini-ragazzi è divisa per fasce d'età:

dedicati ai bambini in età prescolare ci sono i PRIMI LIBRI, che sono un primo approccio alla lettura attraverso libri di plastica, stoffa, coi buchi, pop-up, cartonati, ecc.

poi ci sono i libri destinati alle prime classi elementari, al secondo ciclo delle elementari e a chi ha superato i 10 anni.



per il ragazzi c'è una sezione apposita, nella quale possono trovare ciò che più li aggrada: libri d'amore, di guerra, gialli, horror, sentimentali, di avventura, ecc.

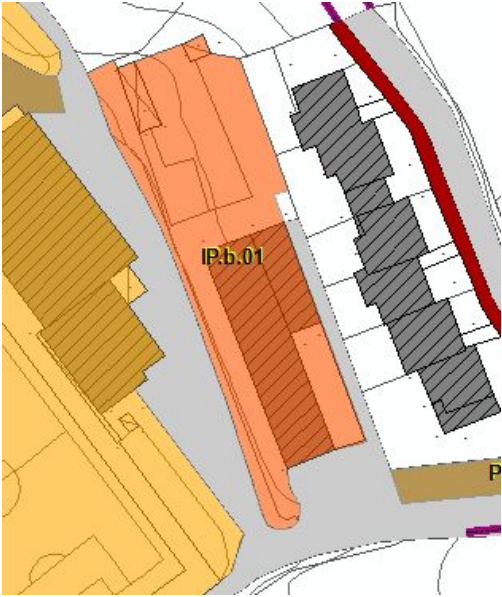


L'iscrizione: tutti, senza alcun limite di età, nazionalità e residenza possono iscriversi alla biblioteca, L'iscrizione è gratuita e dà diritto al servizio di prestito e a tutti gli altri servizi erogati dalla biblioteca.

Cosa si può fare in biblioteca: in biblioteca si può leggere, fare compiti e ricerche, consultare e sfogliare senza obbligo di prendere a prestito ...

Il prestito: tutti gli utenti possono avere a prestito un massimo di 3 libri per volta per un periodo di 30 giorni, prorogabili anche per telefono per altri 30.

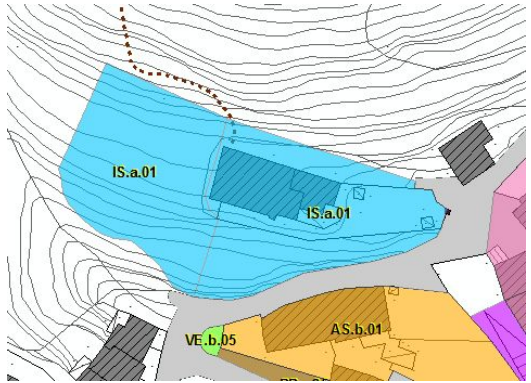

Il prestito interbibliotecario: l'utente che non trova il libro desiderato in biblioteca. può chiedere la ricerca in altre biblioteche della Provincia di Brescia ed entro una settimana, al massimo due, sarà disponibile.

<b>Identificativo:</b>	<b>IP.a.01</b>	
Categoria:	Sistema dei servizi di interesse pubblico (IP)	
Tipologia servizio:	a) sedi istituzionali	
 		
<b>Identificazione</b>		
Denominazione:	Municipio di Caino	
Località:		
Indirizzo:	via Villa Mattina, 9	
<b>Dati</b>		
Superficie lotto:	1.182 mq.	
Slp del servizio:	275x2 = 550	
N piani:	2	
<b>Localizzazione</b>		
Compatibilità con le funzioni al contorno:	Buona	
Integrazione col contesto:	Buona	
Bacino d'utenza:	Comunale	
<b>Gestione</b>		
Proprietà:	Pubblica	
Gestore:	Tipo di gestione (pubblico)	
Convenzionato:	No	
<b>Accessibilità</b>		
N posti auto in contiguità:	16	
Trasporto pubblico o convenzionato:	A meno di 100 metri	
Barriere architettoniche esterne alla struttura:	Non presenti	
<b>Fruibilità</b>		
Barriere architettoniche interne:	Non presenti	
Stato di conservazione immobile:	Buono	
Condizioni di agibilità:	Buone	
Orari di apertura:	_	
<b>Criticità</b>		
Criticità/Proposte:	_	

<b>Identificativo:</b>		<b>IP.b.01</b>
Categoria:		Sistema dei servizi di interesse pubblico (IP)
Tipologia servizio:		b) servizi vari
		 
<b>Identificazione</b>		
Denominazione:		Magazzino comunale
Località:		via Rasile
Indirizzo:		via Rasile
<b>Dati</b>		
Superficie lotto:		1584 mq.
Slp del servizio:		440 mq.
N piani:		1
<b>Localizzazione</b>		
Compatibilità con le funzioni al contorno:		Buona
Integrazione col contesto:		Buona
Bacino d'utenza:		Comunale
<b>Gestione</b>		
Proprietà:		Pubblica
Gestore:		Tipo di gestione (pubblico)
Convenzionato:		No
<b>Accessibilità</b>		
N posti auto in contiguità:		23
Trasporto pubblico o convenzionato:		A meno di 300 metri
Barriere architettoniche esterne alla struttura:		Non presenti

<b>Fruibilità</b>	
Barriere architettoniche interne:	Non presenti
Stato di conservazione immobile:	Sufficiente
Condizioni di agibilità:	Sufficiente
Servizi:	Stoccaggio materiale,
<b>Criticità</b>	
Criticità/Proposte:	Necessita di una completa ristrutturazione

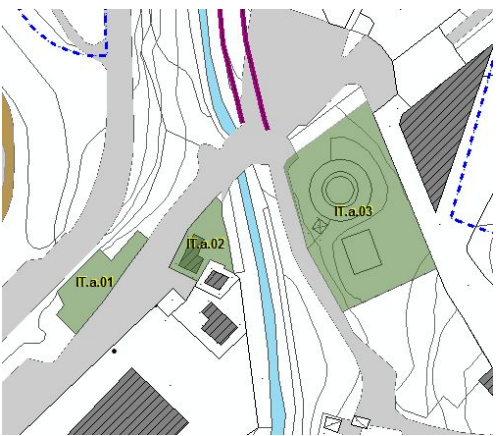



<b>Identificativo:</b>	<b>IS.a.01</b>
Categoria:	Sistema dell'istruzione (IS)
Tipologia servizio:	a) scuola dell'infanzia
	
<b>Identificazione</b>	
Denominazione:	Scuola Materna Abramo Loda
Località:	Via Folletto n° 9
Indirizzo:	Via Folletto n° 9
<b>Dati</b>	
Superficie lotto:	781 mq.
Slp del servizio:	700 mq
N piani:	2
<b>Localizzazione</b>	
Compatibilità con le funzioni al contorno:	Buona
Integrazione col contesto:	Buona
Bacino d'utenza:	Comunale
<b>Gestione</b>	
Proprietà:	Pubblica
Gestore:	Tipo di gestione (pubblico)
Convenzionato:	No
<b>Accessibilità</b>	
N posti auto in contiguità:	16
Trasporto pubblico o convenzionato:	Presente
Barriere architettoniche esterne alla struttura:	Non presenti
<b>Fruibilità</b>	
Barriere architettoniche interne:	Non presenti
Stato di conservazione immobile:	Buono
Condizioni di agibilità:	Buone
Orari di apertura:	ORARI PER L'UTENZA: Tutte le mattine dalle ore 8,00 alle 11,00 (Sabato escluso) PER INFORMAZIONI: n° tel. 0306830049 n° fax 0306830049
<b>Criticità</b>	
Criticità/Proposte:	_



<b>Identificativo:</b>	<b>IS.b.01</b>
Categoria:	Sistema dell'istruzione (IS)
Tipologia servizio:	b) scuola primaria
 	
<b>Identificazione</b>	
Denominazione:	Scuola Elementare di Caino
Località:	
Indirizzo:	via Villa Mattina, 11
<b>Dati</b>	
Superficie lotto:	2207 mq.
Slp del servizio:	360x2 = 720
N piani:	2
<b>Localizzazione</b>	
Compatibilità con le funzioni al contorno:	Buona
Integrazione col contesto:	Buona
Bacino d'utenza:	Comunale
<b>Gestione</b>	
Proprietà:	Pubblica
Gestore:	Tipo di gestione (pubblico)
Convenzionato:	No
<b>Accessibilità</b>	
N posti auto in contiguità:	16
Trasporto pubblico o convenzionato:	A meno di 100 metri
Barriere architettoniche esterne alla struttura:	Non presenti
<b>Fruibilità</b>	
Barriere architettoniche interne:	Non presenti
Stato di conservazione immobile:	Buono (ristrutturato nel settembre 2007)
Condizioni di agibilità:	Buone
Orari di apertura:	<p>ORARI PER L'UTENZA:          (presso la Direzione Didattica di Nave)          tutte le mattine dalle ore 8,00 alle 9,00          e dalle 11,00 alle 13,00 compreso il sabato          nei pomeriggi di Lunedì, Mercoledì e Venerdì dalle ore          15,00 alle 16,00</p> <p>PER INFORMAZIONI:          n° tel. 030 6830159          Tel. Direzione Didattica Nave 0302530122          Fax Direzione Didattica Nave 0302538315          E-mail: ddnave@provincia.brescia.it</p>




	La sede della Direzione Didattica della scuola elementare è in Via Brescia, 20 - 25075 - Nave - Bs
<b>Criticità</b>	
Criticità/Proposte: _	




<b>Identificativo:</b>		<b>IT.a.01</b>
Categoria:		Sistema impianti tecnologici (IT)
Tipologia servizio:		a) servizi tecnologici R
		
<b>Identificazione</b>		
Denominazione:		Centro raccolta
Località:		Località Bagnolo
Indirizzo:		Via Bagnolo
<b>Dati</b>		
Superficie lotto:		255 mq.
Slp del servizio:		_
N piani:		_
<b>Localizzazione</b>		
Compatibilità con le funzioni al contorno:		Buona
Integrazione col contesto:		Sufficiente
Bacino d'utenza:		Comunale
<b>Gestione</b>		
Proprietà:		Pubblica
Gestore:		Tipo di gestione (pubblico)
<b>Accessibilità</b>		
N posti auto in contiguità:		10
Barriere architettoniche esterne alla struttura:		Non presenti
<b>Fruibilità</b>		
Barriere architettoniche interne:		Non presenti
Stato di conservazione immobile:		Sufficiente
Condizioni di agibilità:		Buone
Orari di apertura:		Martedì dalle 14.00 alle 17.00 – Sabato dalle 9.00 alle 12.00 Al centro raccolta situato in località bagnolo è possibile confluire le seguenti tipologie di rifiuti: carta e cartoni materiali ferrosi vetro e lattine erba e falci legno batterie pile frigoriferi rifiuti ingombranti

<b>Criticità</b>	
Criticità/Proposte:	Migliorare l'impatto paesistico verso l'esterno con materiale vegetale (alberature e cespugli)

<b>Identificativo:</b>		<b>IT.a.02</b>
Categoria:		Sistema impianti tecnologici (IT)
Tipologia servizio:		a) servizi tecnologici R
		
<b>Identificazione</b>		
Denominazione:		Stazione gas metano
Località:		Località Bagnola
Indirizzo:		Via Bagnolo
<b>Dati</b>		
Superficie lotto:		206 mq.
Slp del servizio:		40 mq.
N piani:		1
<b>Localizzazione</b>		
Compatibilità con le funzioni al contorno:		Buona
Integrazione col contesto:		Buona
Bacino d'utenza:		Comunale
<b>Gestione</b>		
Proprietà:		Pubblica
Gestore:		Tipo di gestione (pubblico)
<b>Accessibilità</b>		
N posti auto in contiguità:		10
Barriere architettoniche esterne alla struttura:		Non presenti
<b>Fruibilità</b>		
Barriere architettoniche interne:		Non presenti
Stato di conservazione immobile:		Sufficiente
Condizioni di agibilità:		Buone
<b>Criticità</b>		
Criticità/Proposte:		_

<b>Identificativo:</b>		<b>IT.a.03</b>
Categoria:		Sistema impianti tecnologici (IT)
Tipologia servizio:		a) servizi tecnologici R
		 
<b>Identificazione</b>		
Denominazione:		Depuratore
Località:		Località Bagnola
Indirizzo:		Via Bagnolo
<b>Dati</b>		
Superficie lotto:		1450 mq.
Slp del servizio:		80 mq.
N piani:		1
<b>Localizzazione</b>		
Compatibilità con le funzioni al contorno:		Sufficiente
Integrazione col contesto:		Sufficiente
Bacino d'utenza:		Comunale
<b>Gestione</b>		
Proprietà:		Pubblica
Gestore:		Tipo di gestione (pubblico)
<b>Accessibilità</b>		
N posti auto in contiguità:		10
Barriere architettoniche esterne alla struttura:		Non presenti
<b>Fruibilità</b>		
Barriere architettoniche interne:		Non presenti
Stato di conservazione immobile:		Sufficiente
Condizioni di agibilità:		Sufficiente

<b>Criticità</b>	
Criticità/Proposte:	Migliorare l'impatto paesistico verso l'esterno con materiale vegetale (alberature e cespugli)



<b>Identificativo:</b>	<b>IT.a.04</b>
Categoria:	Sistema impianti tecnologici (IT)
Tipologia servizio:	a) servizi tecnologici R
	
<b>Identificazione</b>	
Denominazione:	Cabina
Località:	Località Follo Scanzi
Indirizzo:	Via Follo
<b>Dati</b>	
Superficie lotto:	71 mq.
Slp del servizio:	27 mq.
N piani:	1
<b>Localizzazione</b>	
Compatibilità con le funzioni al contorno:	Sufficiente
Integrazione col contesto:	Sufficiente
Bacino d'utenza:	Comunale
<b>Gestione</b>	
Proprietà:	Pubblica
Gestore:	Tipo di gestione (pubblico)
<b>Accessibilità</b>	
N posti auto in contiguità:	_
Barriere architettoniche esterne alla struttura:	Non presenti
<b>Fruibilità</b>	
Barriere architettoniche interne:	Non presenti
Stato di conservazione immobile:	Buono
Condizioni di agibilità:	Buone
<b>Criticità</b>	
Criticità/Proposte:	Migliorare l'impatto paesistico verso l'esterno con materiale compatibile con le condizioni del contesto.




<b>Identificativo:</b>		<b>IT.a.05</b>
Categoria:	Sistema impianti tecnologici (IT)	
Tipologia servizio:	a) servizi tecnologici R	
<b>Identificazione</b>		
Denominazione:	Riperitori - antenne	
Località:	via Folletto	
Indirizzo:	via Folletto	
<b>Dati</b>		
Superficie lotto:	175 mq.	
Slp del servizio:	_	
N piani:	_	
<b>Localizzazione</b>		
Compatibilità con le funzioni al contorno:	Buona	
Integrazione col contesto:	Sufficiente	
Bacino d'utenza:	Comunale	
<b>Gestione</b>		
Proprietà:	Pubblica	
Gestore:	Tipo di gestione (pubblico)	
<b>Accessibilità</b>		

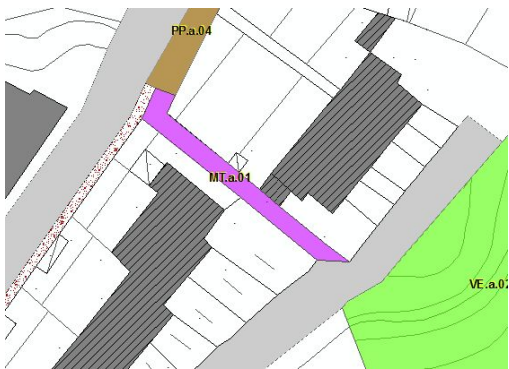

N posti auto in contiguità:	15
Barriere architettoniche esterne alla struttura:	Non presenti
<b>Fruibilità</b>	
Barriere architettoniche interne:	Non presenti
Stato di conservazione immobile:	Buono
Condizioni di agibilità:	Buone
<b>Criticità</b>	
Criticità/Proposte:	Migliorare l'impatto paesistico verso l'esterno con materiale compatibile con le condizioni del contesto.

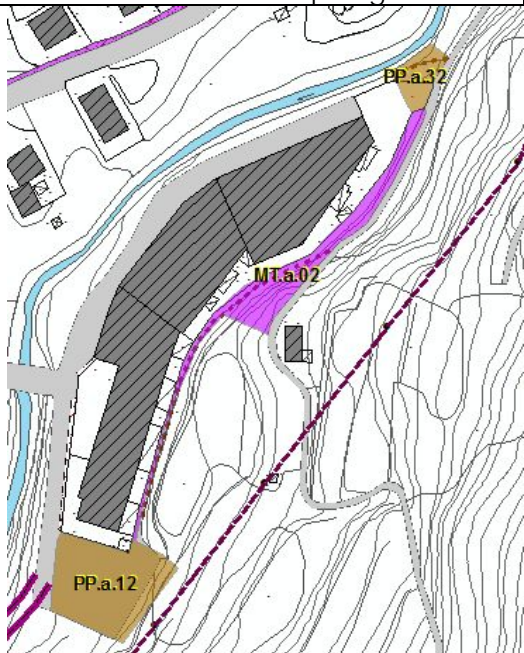



<b>Identificativo:</b>		<b>IT.a.06</b>
Categoria:		Sistema impianti tecnologici (IT)
Tipologia servizio:		a) servizi tecnologici R
		
<b>Identificazione</b>		
Denominazione:		Stazione idrometeorologica ARPA
Località:		via Folletto
Indirizzo:		via Folletto
<b>Dati</b>		
Superficie lotto:		42 mq.
Slp del servizio:		_
N piani:		_
<b>Localizzazione</b>		
Compatibilità con le funzioni al contorno:		Buona
Integrazione col contesto:		Buona
Bacino d'utenza:		Comunale
<b>Gestione</b>		
Proprietà:		Pubblica
Gestore:		Tipo di gestione (pubblico)
<b>Accessibilità</b>		
N posti auto in contiguità:		15
Barriere architettoniche esterne alla struttura:		Non presenti
<b>Fruibilità</b>		
Barriere architettoniche interne:		Non presenti

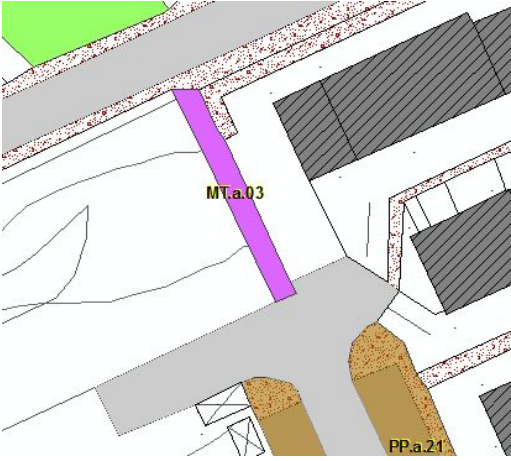

Stato di conservazione immobile:	Buono
Condizioni di agibilità:	Buone
<b>Criticità</b>	
Criticità/Proposte:	_

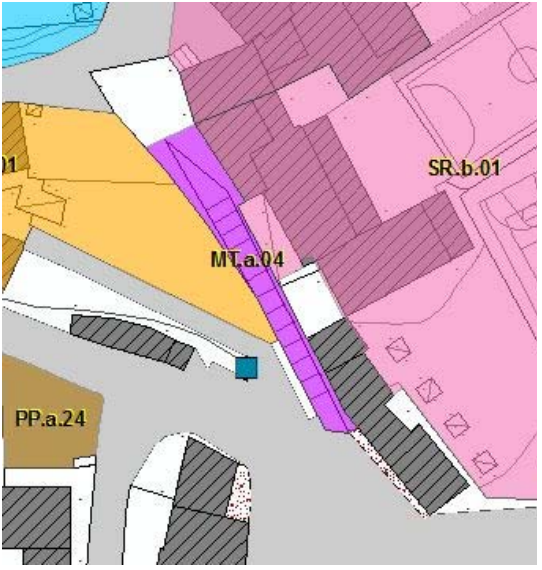

<b>Identificativo:</b>	<b>IT.a.07</b>
Categoria:	Sistema impianti tecnologici (IT)
Tipologia servizio:	a) servizi tecnologici R
	
<b>Identificazione</b>	
Denominazione:	Acquedotto
Località:	Pian delle Castagne
Indirizzo:	via Villa Mattina
<b>Dati</b>	
Superficie lotto:	120 mq.
Slp del servizio:	120 mq
N piani:	1
<b>Localizzazione</b>	
Compatibilità con le funzioni al contorno:	Buona
Integrazione col contesto:	Buona
Bacino d'utenza:	Comunale
<b>Gestione</b>	
Proprietà:	Pubblica
Gestore:	Tipo di gestione (pubblico)
<b>Accessibilità</b>	
N posti auto in contiguità:	20
Barriere architettoniche esterne alla struttura:	Non presenti
<b>Fruibilità</b>	
Barriere architettoniche interne:	Non presenti
Stato di conservazione immobile:	Buono
Condizioni di agibilità:	Buone
<b>Criticità</b>	
Criticità/Proposte:	_

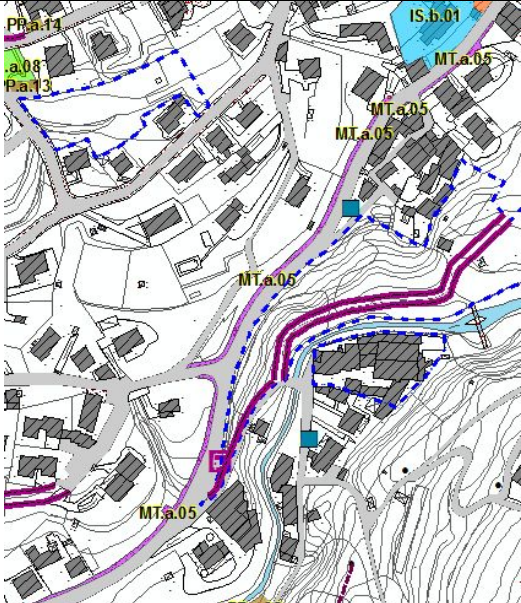

<b>Identificativo:</b>		<b>MT.a.01</b>
Categoria:		Sistema mobilità e trasporti (MT)
Tipologia servizio:		a) percorso ciclo e/o pedonale
		
<b>Identificazione</b>		
Denominazione:		_
Località:		via S. Rocco
Indirizzo:		via S. Rocco
<b>Dati</b>		
Superficie lotto:		105 mq.
<b>Localizzazione</b>		
Compatibilità con le funzioni al contorno:		Buona
Integrazione col contesto:		Buona
Bacino d'utenza:		Locale
<b>Gestione</b>		
Proprietà:		Pubblica
<b>Accessibilità</b>		
N posti auto:		10
Trasporto pubblico o convenzionato:		Entro 150 metri
Barriere architettoniche esterne alla struttura:		Non presenti
<b>Fruibilità</b>		
Barriere architettoniche interne:		Presenti: fondo non agevole
Stato di conservazione immobile:		Discreto
<b>Criticità</b>		
Criticità/Proposte:		Migliorare la fruibilità del percorso regolarizzando la superficie della pavimentazione

<b>Identificativo:</b>		<b>MT.a.02</b>
Categoria:		Sistema mobilità e trasporti (MT)
Tipologia servizio:		a) percorso ciclo e/o pedonale
		
<b>Identificazione</b>		
Denominazione:		_
Località:		Località Messane
Indirizzo:		Località Messane
<b>Dati</b>		
Superficie lotto:		494 mq.
<b>Localizzazione</b>		
Compatibilità con le funzioni al contorno:		Buona
Integrazione col contesto:		Buona
Bacino d'utenza:		Locale
<b>Gestione</b>		
Proprietà:		Pubblica
<b>Accessibilità</b>		
N posti auto:		50
Trasporto pubblico o convenzionato:		Entro i 150 metri
Barriere architettoniche esterne alla struttura:		Non presenti
<b>Fruibilità</b>		
Barriere architettoniche interne:		Presenti: fondo non agevole
Stato di conservazione immobile:		Insufficiente
<b>Criticità</b>		
Criticità/Proposte:		Migliorare la fruibilità del percorso regolarizzando la superficie della pavimentazione e prevedendo aree a filtro ambientale

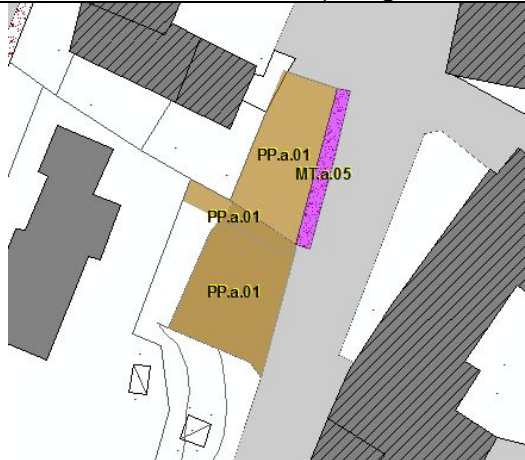


<b>Identificativo:</b>		<b>MT.a.03</b>
Categoria:		Sistema mobilità e trasporti (MT)
Tipologia servizio:		a) percorso ciclo e/o pedonale
		
<b>Identificazione</b>		
Denominazione:		_
Località:		via Villa Mattina
Indirizzo:		via Villa Mattina
<b>Dati</b>		
Superficie lotto:		64 mq.
<b>Localizzazione</b>		
Compatibilità con le funzioni al contorno:		Buona
Integrazione col contesto:		Buona
Bacino d'utenza:		Locale
<b>Gestione</b>		
Proprietà:		Pubblica
<b>Accessibilità</b>		
N posti auto:		16
Trasporto pubblico o convenzionato:		Entro 1 Km
Barriere architettoniche esterne alla struttura:		Non presenti
<b>Fruibilità</b>		
Barriere architettoniche interne:		Non presenti
Stato di conservazione immobile:		Buono
<b>Criticità</b>		
Criticità/Proposte:		_



<b>Identificativo:</b>	<b>MT.a.04</b>
Categoria:	Sistema mobilità e trasporti (MT)
Tipologia servizio:	a) percorso ciclo e/o pedonale
	
<b>Identificazione</b>	
Denominazione:	Scalinata di San Zenone
Località:	Piazza Trieste
Indirizzo:	Piazza Trieste
<b>Dati</b>	
Superficie lotto:	325 mq.
<b>Localizzazione</b>	
Compatibilità con le funzioni al contorno:	Buona
Integrazione col contesto:	Buona
Bacino d'utenza:	Locale
<b>Gestione</b>	
Proprietà:	Pubblica
<b>Accessibilità</b>	
N posti auto:	16
Trasporto pubblico o convenzionato:	Entro i 50 metri
Barriere architettoniche esterne alla struttura:	Non presenti
<b>Fruibilità</b>	
Barriere architettoniche interne:	Non presenti
Stato di conservazione immobile:	Buono
<b>Criticità</b>	
Criticità/Proposte:	_

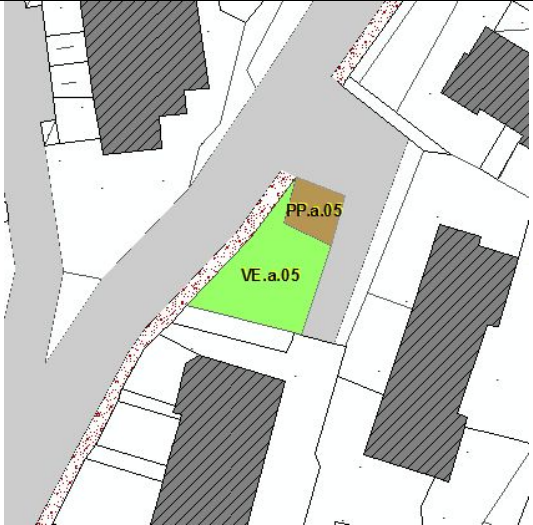

<b>Identificativo:</b>		<b>MT.a.05</b>
Categoria:		Sistema mobilità e trasporti (MT)
Tipologia servizio:		a) percorso ciclo e/o pedonale
		
<b>Identificazione</b>		
Denominazione:		Percorso ciclo-pedonale tangente alla SP 237
Località:		SP 237
Indirizzo:		SP 237
<b>Dati</b>		
Superficie lotto:		1.787 mq.
<b>Localizzazione</b>		
Compatibilità con le funzioni al contorno:		Buona
Integrazione col contesto:		Buona
Bacino d'utenza:		Locale
<b>Gestione</b>		
Proprietà:		Pubblica
<b>Accessibilità</b>		
N posti auto:		50
Trasporto pubblico o convenzionato:		Entro i 50 metri
Barriere architettoniche esterne alla struttura:		Non presenti
<b>Fruibilità</b>		
Barriere architettoniche interne:		Non presenti
Stato di conservazione immobile:		Buono
<b>Criticità</b>		
Criticità/Proposte:		_



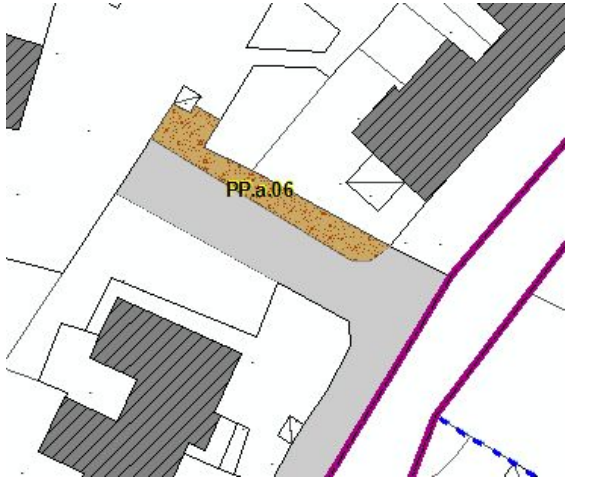

<b>Identificativo:</b>		<b>PP.a.01</b>
Categoria:		Sistema parcheggi (PP)
Tipologia servizio:		a) parcheggio a raso R
		
<b>Identificazione</b>		
Denominazione:		Parcheggio
Località:		via Nazionale
Indirizzo:		via Nazionale
<b>Dati</b>		
Superficie lotto:		289 mq.
<b>Localizzazione</b>		
Compatibilità con le funzioni al contorno:		Buona
Integrazione col contesto:		Buona
Bacino d'utenza:		Locale
<b>Gestione</b>		
Proprietà:		Pubblica
<b>Accessibilità</b>		
N posti auto:		40
Trasporto pubblico o convenzionato:		A meno di 100 metri
Barriere architettoniche esterne alla struttura:		Non presenti
<b>Fruibilità</b>		
Barriere architettoniche interne:		Non presenti
Stato di conservazione immobile:		Buona
<b>Criticità</b>		
Criticità/Proposte:		_


<b>Identificativo:</b>		<b>PP.a.02</b>
Categoria:		Sistema parcheggi (PP)
Tipologia servizio:		a) parcheggio a raso R
		
<b>Identificazione</b>		
Denominazione:		Parcheggio
Località:		via S. Rocco
Indirizzo:		via S. Rocco
<b>Dati</b>		
Superficie lotto:		353 mq.
<b>Localizzazione</b>		
Compatibilità con le funzioni al contorno:		Buona
Integrazione col contesto:		Buona
Bacino d'utenza:		Locale
<b>Gestione</b>		
Proprietà:		Pubblica
<b>Accessibilità</b>		
N posti auto:		20
Trasporto pubblico o convenzionato:		A meno di 150 metri
Barriere architettoniche esterne alla struttura:		Non presenti
<b>Fruibilità</b>		
Barriere architettoniche interne:		Non presenti
Stato di conservazione immobile:		Buona
<b>Criticità</b>		
Criticità/Proposte:		_



<b>Identificativo:</b>		<b>PP.a.04</b>
Categoria:		Sistema parcheggi (PP)
Tipologia servizio:		a) parcheggio a raso R
		
<b>Identificazione</b>		
Denominazione:		Parcheggio
Località:		Località Crune
Indirizzo:		via S. Rocco
<b>Dati</b>		
Superficie lotto:		85 mq.
<b>Localizzazione</b>		
Compatibilità con le funzioni al contorno:		Buona
Integrazione col contesto:		Buona
Bacino d'utenza:		Locale
<b>Gestione</b>		
Proprietà:		Pubblica
<b>Accessibilità</b>		
N posti auto:		8
Trasporto pubblico o convenzionato:		A meno di 200 metri
Barriere architettoniche esterne alla struttura:		Non presenti
<b>Fruibilità</b>		
Barriere architettoniche interne:		Non presenti
Stato di conservazione immobile:		Buona
<b>Criticità</b>		
Criticità/Proposte:		_

<b>Identificativo:</b>		<b>PP.a.05</b>
Categoria:		Sistema parcheggi (PP)
Tipologia servizio:		a) parcheggio a raso R
		
<b>Identificazione</b>		
Denominazione:		Parcheggio
Località:		Località Crune
Indirizzo:		via S. Rocco
<b>Dati</b>		
Superficie lotto:		30 mq.
<b>Localizzazione</b>		
Compatibilità con le funzioni al contorno:		Buona
Integrazione col contesto:		Buona
Bacino d'utenza:		Locale
<b>Gestione</b>		
Proprietà:		Pubblica
<b>Accessibilità</b>		
N posti auto:		3
Trasporto pubblico o convenzionato:		A meno di 200 metri
Barriere architettoniche esterne alla struttura:		Non presenti
<b>Fruibilità</b>		
Barriere architettoniche interne:		Non presenti
Stato di conservazione immobile:		Buona
<b>Criticità</b>		
Criticità/Proposte:		_

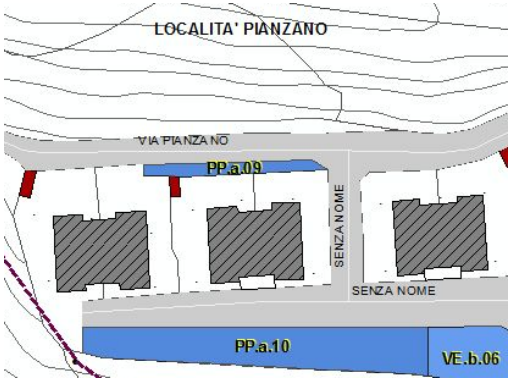



<b>Identificativo:</b>		<b>PP.a.06</b>
Categoria:		Sistema parcheggi (PP)
Tipologia servizio:		a) parcheggio a raso R
 		
<b>Identificazione</b>		
Denominazione:		Parcheggio
Località:		via S. Rocco
Indirizzo:		via S. Rocco
<b>Dati</b>		
Superficie lotto:		61 mq.
<b>Localizzazione</b>		
Compatibilità con le funzioni al contorno:		Buona
Integrazione col contesto:		Buona
Bacino d'utenza:		Locale
<b>Gestione</b>		
Proprietà:		Pubblica
<b>Accessibilità</b>		
N posti auto:		4
Trasporto pubblico o convenzionato:		A meno di 200 metri
Barriere architettoniche esterne alla struttura:		Non presenti
<b>Fruibilità</b>		
Barriere architettoniche interne:		Non presenti
Stato di conservazione immobile:		Buona
<b>Criticità</b>		
Criticità/Proposte:		_

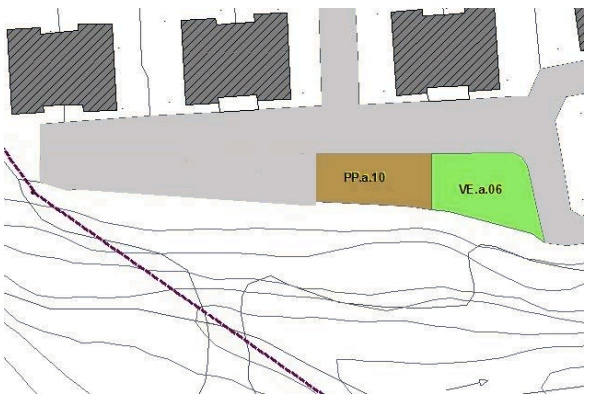

<b>Identificativo:</b>		<b>PP.a.07</b>
Categoria:		Sistema parcheggi (PP)
Tipologia servizio:		a) parcheggio a raso R
		 
<b>Identificazione</b>		
Denominazione:		Parcheggio
Località:		via Grignole
Indirizzo:		via Grignole
<b>Dati</b>		
Superficie lotto:		235 mq.
<b>Localizzazione</b>		
Compatibilità con le funzioni al contorno:		Buona
Integrazione col contesto:		Buona
Bacino d'utenza:		Locale
<b>Gestione</b>		
Proprietà:		Pubblica
<b>Accessibilità</b>		
N posti auto:		20
Trasporto pubblico o convenzionato:		A meno di 250 metri
Barriere architettoniche esterne alla struttura:		Non presenti
<b>Fruibilità</b>		
Barriere architettoniche interne:		Non presenti
Stato di conservazione immobile:		Buona
<b>Criticità</b>		
Criticità/Proposte:		_

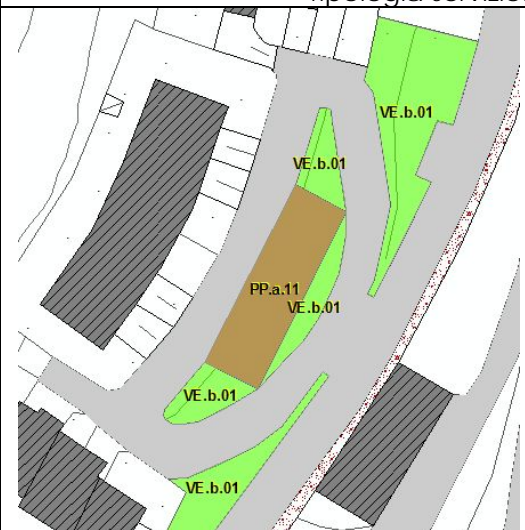

<b>Identificativo:</b>		<b>PP.a.08</b>
Categoria:		Sistema parcheggi (PP)
Tipologia servizio:		a) parcheggio a raso R
		
<b>Identificazione</b>		
Denominazione:		Parcheggio
Località:		via Grignole
Indirizzo:		via Grignole
<b>Dati</b>		
Superficie lotto:		136 mq.
<b>Localizzazione</b>		
Compatibilità con le funzioni al contorno:		Buona
Integrazione col contesto:		Buona
Bacino d'utenza:		Locale
<b>Gestione</b>		
Proprietà:		Pubblica
<b>Accessibilità</b>		
N posti auto:		9
Trasporto pubblico o convenzionato:		A meno di 250 metri
Barriere architettoniche esterne alla struttura:		Non presenti
<b>Fruibilità</b>		
Barriere architettoniche interne:		Non presenti
Stato di conservazione immobile:		Buona
<b>Criticità</b>		
Criticità/Proposte:		_





<b>Identificativo:</b>		<b>PP.a.09</b>
Categoria:		Sistema parcheggi (PP)
Tipologia servizio:		a) parcheggio a raso R
		
<b>Identificazione</b>		
Denominazione:		Parcheggio
Località:		Località Pianzano
Indirizzo:		via Pianzano
<b>Dati</b>		
Superficie lotto:		55 mq.
<b>Localizzazione</b>		
Compatibilità con le funzioni al contorno:		Buona
Integrazione col contesto:		Buona
Bacino d'utenza:		Locale
<b>Gestione</b>		
Proprietà:		Pubblica
<b>Accessibilità</b>		
N posti auto:		5
Trasporto pubblico o convenzionato:		Oltre 300 metri
Barriere architettoniche esterne alla struttura:		Non presenti
<b>Fruibilità</b>		
Barriere architettoniche interne:		Non presenti
Stato di conservazione immobile:		Buona
<b>Criticità</b>		
Criticità/Proposte:		_



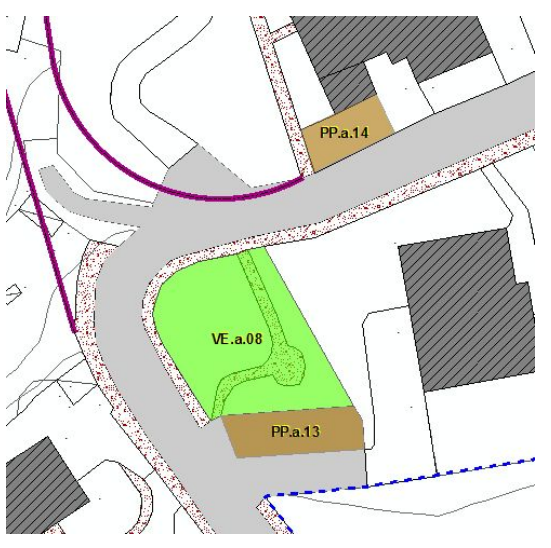

<b>Identificativo:</b>		<b>PP.a.10</b>
Categoria:		Sistema parcheggi (PP)
Tipologia servizio:		a) parcheggio a raso R
		
<b>Identificazione</b>		
Denominazione:		Parcheggio
Località:		Località Pianzano
Indirizzo:		via Pianzano
<b>Dati</b>		
Superficie lotto:		221mq.
<b>Localizzazione</b>		
Compatibilità con le funzioni al contorno:		Buona
Integrazione col contesto:		Buona
Bacino d'utenza:		Locale
<b>Gestione</b>		
Proprietà:		Pubblica
<b>Accessibilità</b>		
N posti auto:		22
Trasporto pubblico o convenzionato:		Oltre 300 metri
Barriere architettoniche esterne alla struttura:		Non presenti
<b>Fruibilità</b>		
Barriere architettoniche interne:		Non presenti
Stato di conservazione immobile:		Buono
<b>Criticità</b>		
Criticità/Proposte:		_

<b>Identificativo:</b>		<b>PP.a.11</b>
Categoria:		Sistema parcheggi (PP)
Tipologia servizio:		a) parcheggio a raso R
		
<b>Identificazione</b>		
Denominazione:		Parcheggio
Località:		Località Pianzano
Indirizzo:		via Pianzano
<b>Dati</b>		
Superficie lotto:		157 mq.
<b>Localizzazione</b>		
Compatibilità con le funzioni al contorno:		Buona
Integrazione col contesto:		Buona
Bacino d'utenza:		Locale
<b>Gestione</b>		
Proprietà:		Pubblica
<b>Accessibilità</b>		
N posti auto:		9
Trasporto pubblico o convenzionato:		A meno di 250 metri
Barriere architettoniche esterne alla struttura:		Non presenti
<b>Fruibilità</b>		
Barriere architettoniche interne:		Non presenti
Stato di conservazione immobile:		Buono
<b>Criticità</b>		
Criticità/Proposte:		_

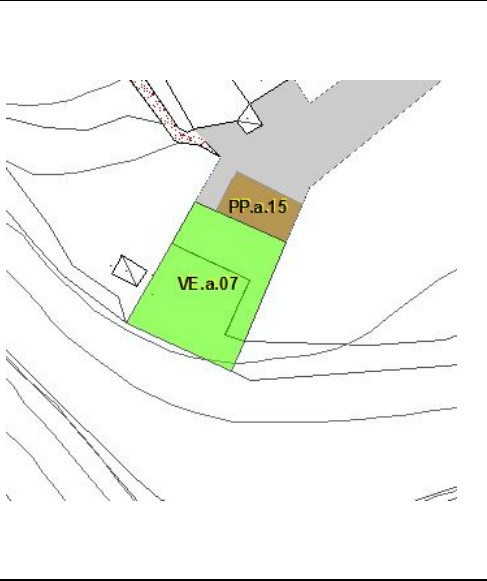

<b>Identificativo:</b>		<b>PP.a.12</b>
Categoria:		Sistema parcheggi (PP)
Tipologia servizio:		a) parcheggio a raso P
		
<b>Identificazione</b>		
Denominazione:		Parcheggio
Località:		Località Follo Scanzi
Indirizzo:		via Follo
<b>Dati</b>		
Superficie lotto:		1055 mq.
<b>Localizzazione</b>		
Compatibilità con le funzioni al contorno:		Buona
Integrazione col contesto:		Buona
Bacino d'utenza:		Locale
<b>Gestione</b>		
Proprietà:		Pubblica
<b>Accessibilità</b>		
N posti auto:		50
Trasporto pubblico o convenzionato:		A meno di 200 metri
Barriere architettoniche esterne alla struttura:		Non presenti
<b>Fruibilità</b>		
Barriere architettoniche interne:		Non presenti
Stato di conservazione immobile:		Buono
<b>Criticità</b>		
Criticità/Proposte:		_




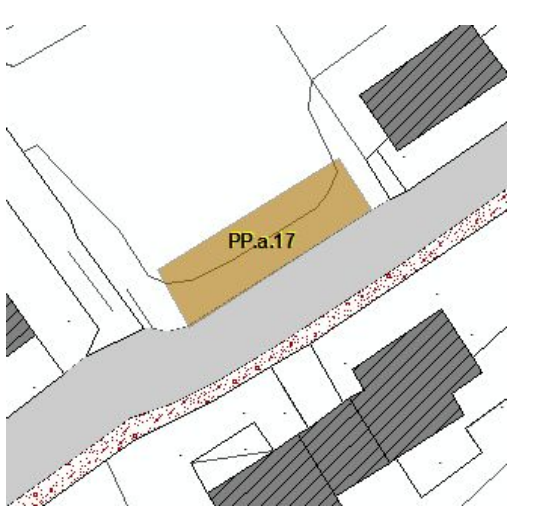

<b>Identificativo:</b>		<b>PP.a.13</b>
Categoria:		Sistema parcheggi (PP)
Tipologia servizio:		a) parcheggio a raso R
<b>Identificazione</b>		
Denominazione:		Parcheggio
Località:		via Villa Mattina
Indirizzo:		via Villa Mattina
<b>Dati</b>		
Superficie lotto:		88 mq.
<b>Localizzazione</b>		
Compatibilità con le funzioni al contorno:		Buona
Integrazione col contesto:		Buona
Bacino d'utenza:		Locale
<b>Gestione</b>		
Proprietà:		Pubblica
<b>Accessibilità</b>		
N posti auto:		6
Trasporto pubblico o convenzionato:		A meno di 250 metri
Barriere architettoniche esterne alla struttura:		Non presenti
<b>Fruibilità</b>		
Barriere architettoniche interne:		Non presenti
Stato di conservazione immobile:		Buono
<b>Criticità</b>		
Criticità/Proposte:		_

<b>Identificativo:</b>		<b>PP.a.14</b>
Categoria:	Sistema parcheggi (PP)	
Tipologia servizio:	a) parcheggio a raso R	
		
<b>Identificazione</b>		
Denominazione:	Parcheggio	
Località:	via Villa Mattina	
Indirizzo:	via Villa Mattina	
<b>Dati</b>		
Superficie lotto:	56 mq.	
<b>Localizzazione</b>		
Compatibilità con le funzioni al contorno:	Buona	
Integrazione col contesto:	Buona	
Bacino d'utenza:	Locale	
<b>Gestione</b>		
Proprietà:	Pubblica	
<b>Accessibilità</b>		
N posti auto:	5	
Trasporto pubblico o convenzionato:	A meno di 250 metri	
Barriere architettoniche esterne alla struttura:	Non presenti	
<b>Fruibilità</b>		
Barriere architettoniche interne:	Non presenti	
Stato di conservazione immobile:	Buono	
<b>Criticità</b>		
Criticità/Proposte:	_	



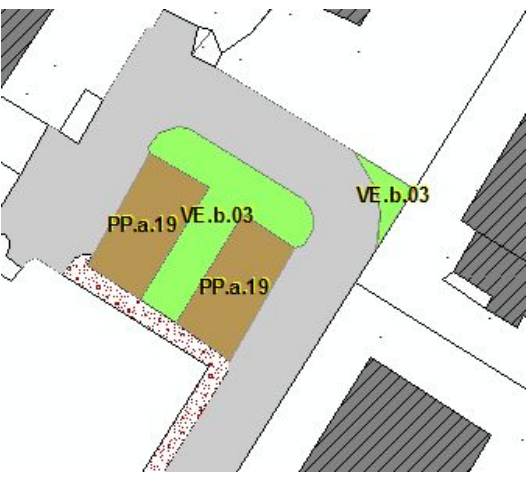

<b>Identificativo:</b>		<b>PP.a.15</b>
Categoria:	Sistema parcheggi (PP)	
Tipologia servizio:	a) parcheggio a raso R	
		
<b>Identificazione</b>		
Denominazione:	Parcheggio	
Località:	via Villa Mattina	
Indirizzo:	via Villa Mattina	
<b>Dati</b>		
Superficie lotto:	33 mq.	
<b>Localizzazione</b>		
Compatibilità con le funzioni al contorno:	Buona	
Integrazione col contesto:	Buona	
Bacino d'utenza:	Locale	
<b>Gestione</b>		
Proprietà:	Pubblica	
<b>Accessibilità</b>		
N posti auto:	3	
Trasporto pubblico o convenzionato:	A meno di 250 metri	
Barriere architettoniche esterne alla struttura:	Non presenti	
<b>Fruibilità</b>		
Barriere architettoniche interne:	Non presenti	
Stato di conservazione immobile:	Buono	
<b>Criticità</b>		
Criticità/Proposte:	_	

<b>Identificativo:</b>		<b>PP.a.16</b>
Categoria:		Sistema parcheggi (PP)
Tipologia servizio:		a) parcheggio a raso R
		
<b>Identificazione</b>		
Denominazione:		Parcheggio
Località:		via Villa Mattina
Indirizzo:		via Villa Mattina
<b>Dati</b>		
Superficie lotto:		121 mq.
<b>Localizzazione</b>		
Compatibilità con le funzioni al contorno:		Buona
Integrazione col contesto:		Buona
Bacino d'utenza:		Locale
<b>Gestione</b>		
Proprietà:		Pubblica
<b>Accessibilità</b>		
N posti auto:		9
Trasporto pubblico o convenzionato:		A meno di 300 metri
Barriere architettoniche esterne alla struttura:		Non presenti
<b>Fruibilità</b>		
Barriere architettoniche interne:		Non presenti
Stato di conservazione immobile:		Buono
<b>Criticità</b>		
Criticità/Proposte:		_



<b>Identificativo:</b>		<b>PP.a.17</b>
Categoria:	Sistema parcheggi (PP)	
Tipologia servizio:	a) parcheggio a raso R	
		
<b>Identificazione</b>		
Denominazione:	Parcheggio	
Località:	via Villa Mattina	
Indirizzo:	via Villa Mattina	
<b>Dati</b>		
Superficie lotto:	105 mq.	
<b>Localizzazione</b>		
Compatibilità con le funzioni al contorno:	Buona	
Integrazione col contesto:	Buona	
Bacino d'utenza:	Locale	
<b>Gestione</b>		
Proprietà:	Pubblica	
<b>Accessibilità</b>		
N posti auto:	8	
Trasporto pubblico o convenzionato:	A meno di 300 metri	
Barriere architettoniche esterne alla struttura:	Non presenti	
<b>Fruibilità</b>		
Barriere architettoniche interne:	Non presenti	
Stato di conservazione immobile:	Buono	
<b>Criticità</b>		
Criticità/Proposte:	_	

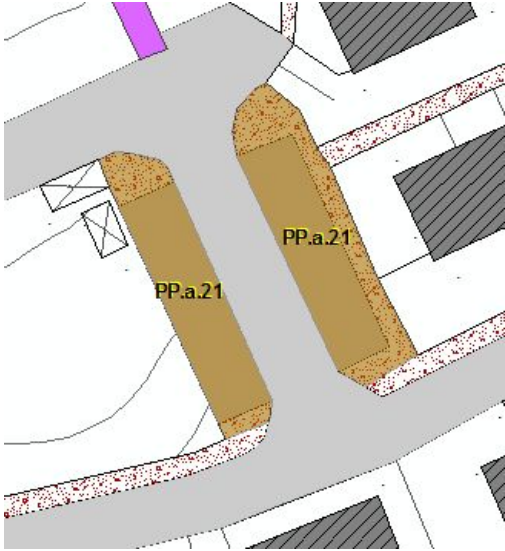

<b>Identificativo:</b>		<b>PP.a.18</b>
Categoria:		Sistema parcheggi (PP)
Tipologia servizio:		a) parcheggio a raso R
		
<b>Identificazione</b>		
Denominazione:		Parcheggio
Località:		via Villa Mattina
Indirizzo:		via Villa Mattina
<b>Dati</b>		
Superficie lotto:		87 mq.
<b>Localizzazione</b>		
Compatibilità con le funzioni al contorno:		Buona
Integrazione col contesto:		Buona
Bacino d'utenza:		Locale
<b>Gestione</b>		
Proprietà:		Pubblica
<b>Accessibilità</b>		
N posti auto:		7
Trasporto pubblico o convenzionato:		Oltre 300 metri
Barriere architettoniche esterne alla struttura:		Non presenti
<b>Fruibilità</b>		
Barriere architettoniche interne:		Non presenti
Stato di conservazione immobile:		Buono
<b>Criticità</b>		
Criticità/Proposte:		_



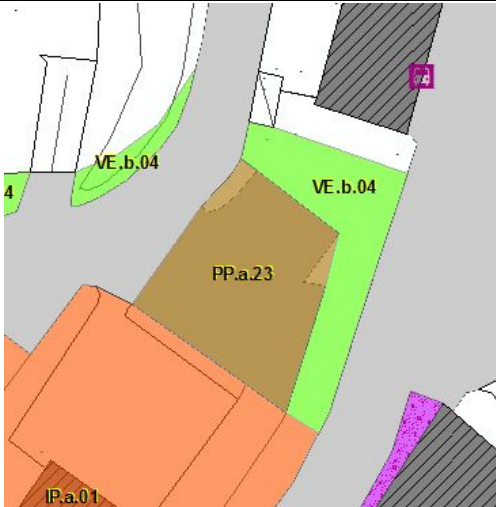

<b>Identificativo:</b>		<b>PP.a.19</b>
Categoria:		Sistema parcheggi (PP)
Tipologia servizio:		a) parcheggio a raso R
		
<b>Identificazione</b>		
Denominazione:		Parcheggio
Località:		via Villa Mattina
Indirizzo:		via Villa Mattina
<b>Dati</b>		
Superficie lotto:		120 mq.
<b>Localizzazione</b>		
Compatibilità con le funzioni al contorno:		Buona
Integrazione col contesto:		Buona
Bacino d'utenza:		Locale
<b>Gestione</b>		
Proprietà:		Pubblica
<b>Accessibilità</b>		
N posti auto:		8
Trasporto pubblico o convenzionato:		Oltre 300 metri
Barriere architettoniche esterne alla struttura:		Non presenti
<b>Fruibilità</b>		
Barriere architettoniche interne:		Non presenti
Stato di conservazione immobile:		Buono
<b>Criticità</b>		
Criticità/Proposte:		_



<b>Identificativo:</b>		<b>PP.a.20</b>
Categoria:	Sistema parcheggi (PP)	
Tipologia servizio:	a) parcheggio a raso R	
		
<b>Identificazione</b>		
Denominazione:	Parcheggio	
Località:	via Villa Mattina	
Indirizzo:	via Villa Mattina	
<b>Dati</b>		
Superficie lotto:	183 mq.	
<b>Localizzazione</b>		
Compatibilità con le funzioni al contorno:	Buona	
Integrazione col contesto:	Buona	
Bacino d'utenza:	Locale	
<b>Gestione</b>		
Proprietà:	Pubblica	
<b>Accessibilità</b>		
N posti auto:	13	
Trasporto pubblico o convenzionato:	Oltre 300 metri	
Barriere architettoniche esterne alla struttura:	Non presenti	
<b>Fruibilità</b>		
Barriere architettoniche interne:	Non presenti	
Stato di conservazione immobile:	Buono	
<b>Criticità</b>		
Criticità/Proposte:	_	

<b>Identificativo:</b>		<b>PP.a.21</b>
Categoria:		Sistema parcheggi (PP)
Tipologia servizio:		a) parcheggio a raso R
		
<b>Identificazione</b>		
Denominazione:		Parcheggio
Località:		via Villa Mattina
Indirizzo:		via Villa Mattina
<b>Dati</b>		
Superficie lotto:		302 mq.
<b>Localizzazione</b>		
Compatibilità con le funzioni al contorno:		Buona
Integrazione col contesto:		Buona
Bacino d'utenza:		Locale
<b>Gestione</b>		
Proprietà:		Pubblica
<b>Accessibilità</b>		
N posti auto:		16
Trasporto pubblico o convenzionato:		Oltre 300 metri
Barriere architettoniche esterne alla struttura:		Non presenti
<b>Fruibilità</b>		
Barriere architettoniche interne:		Non presenti
Stato di conservazione immobile:		Buono
<b>Criticità</b>		
Criticità/Proposte:		_

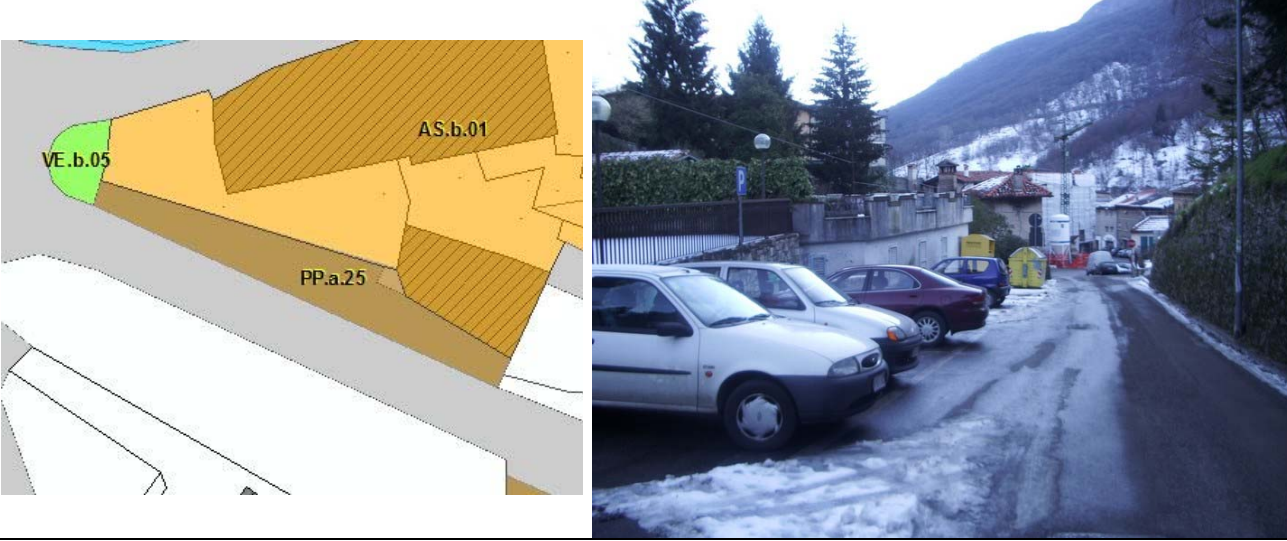
<b>Identificativo:</b>		<b>PP.a.22</b>
Categoria:		Sistema parcheggi (PP)
Tipologia servizio:		a) parcheggio a raso R
		
<b>Identificazione</b>		
Denominazione:		Parcheggio
Località:		via Villa Mattina
Indirizzo:		via Villa Mattina
<b>Dati</b>		
Superficie lotto:		42 mq.
<b>Localizzazione</b>		
Compatibilità con le funzioni al contorno:		Buona
Integrazione col contesto:		Buona
Bacino d'utenza:		Locale
<b>Gestione</b>		
Proprietà:		Pubblica
<b>Accessibilità</b>		
N posti auto:		3
Trasporto pubblico o convenzionato:		A meno di 150 metri
Barriere architettoniche esterne alla struttura:		Non presenti
<b>Fruibilità</b>		
Barriere architettoniche interne:		Non presenti
Stato di conservazione immobile:		Buono
<b>Criticità</b>		
Criticità/Proposte:		_

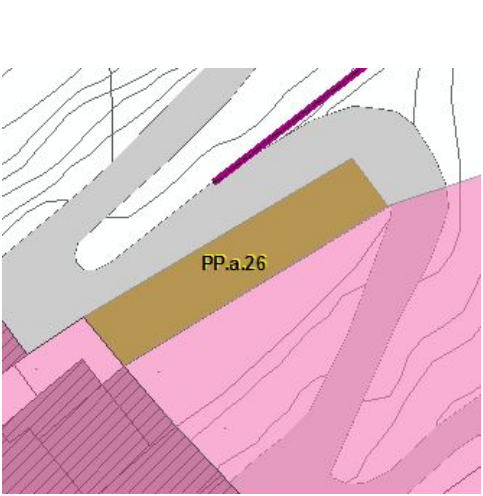

<b>Identificativo:</b>		<b>PP.a.23</b>
Categoria:		Sistema parcheggi (PP)
Tipologia servizio:		a) parcheggio a raso R
		
<b>Identificazione</b>		
Denominazione:		Parcheggio
Località:		via Villa Mattina
Indirizzo:		via Villa Mattina
<b>Dati</b>		
Superficie lotto:		266 mq.
<b>Localizzazione</b>		
Compatibilità con le funzioni al contorno:		Buona
Integrazione col contesto:		Buona
Bacino d'utenza:		Locale
<b>Gestione</b>		
Proprietà:		Pubblica
<b>Accessibilità</b>		
N posti auto:		16
Trasporto pubblico o convenzionato:		A meno di 100 metri
Barriere architettoniche esterne alla struttura:		Non presenti
<b>Fruibilità</b>		
Barriere architettoniche interne:		Non presenti
Stato di conservazione immobile:		Buono
<b>Criticità</b>		
Criticità/Proposte:		_






<b>Identificativo:</b>		<b>PP.a.24</b>
Categoria:		Sistema parcheggi (PP)
Tipologia servizio:		a) parcheggio a raso R
		
<b>Identificazione</b>		
Denominazione:		Parcheggio
Località:		via Folletto
Indirizzo:		via Folletto
<b>Dati</b>		
Superficie lotto:		278 mq.
<b>Localizzazione</b>		
Compatibilità con le funzioni al contorno:		Buona
Integrazione col contesto:		Buona
Bacino d'utenza:		Locale
<b>Gestione</b>		
Proprietà:		Pubblica
<b>Accessibilità</b>		
N posti auto:		14
Trasporto pubblico o convenzionato:		A meno di 100 metri
Barriere architettoniche esterne alla struttura:		Non presenti
<b>Fruibilità</b>		
Barriere architettoniche interne:		Non presenti
Stato di conservazione immobile:		Buono
<b>Criticità</b>		
Criticità/Proposte:		_



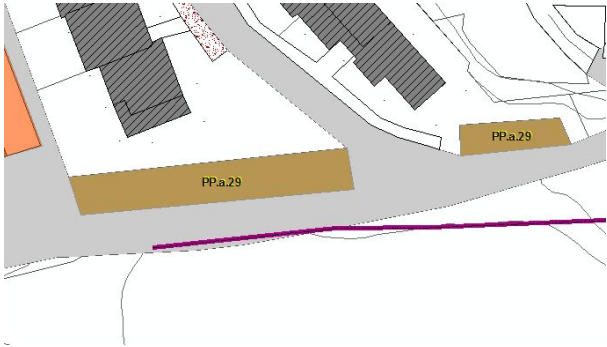


<b>Identificativo:</b>		<b>PP.a.25</b>
Categoria:		Sistema parcheggi (PP)
Tipologia servizio:		a) parcheggio a raso R
		
<b>Identificazione</b>		
Denominazione:		Parcheggio
Località:		via Folletto
Indirizzo:		via Folletto
<b>Dati</b>		
Superficie lotto:		160 mq.
<b>Localizzazione</b>		
Compatibilità con le funzioni al contorno:		Buona
Integrazione col contesto:		Buona
Bacino d'utenza:		Locale
<b>Gestione</b>		
Proprietà:		Pubblica
<b>Accessibilità</b>		
N posti auto:		16
Trasporto pubblico o convenzionato:		A meno di 150 metri
Barriere architettoniche esterne alla struttura:		Non presenti
<b>Fruibilità</b>		
Barriere architettoniche interne:		Non presenti
Stato di conservazione immobile:		Buono
<b>Criticità</b>		
Criticità/Proposte:		_

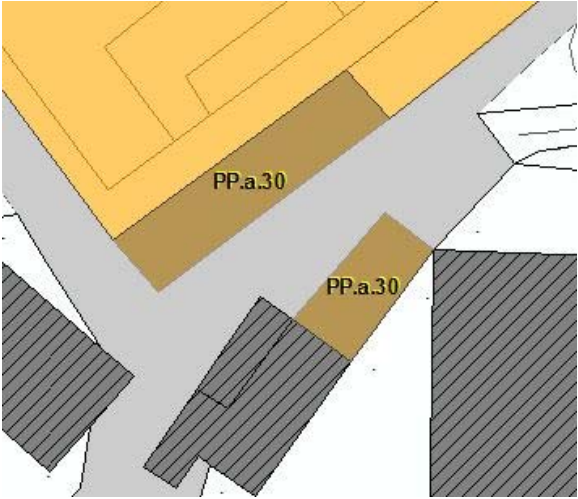


<b>Identificativo:</b>		<b>PP.a.26</b>
Categoria:		Sistema parcheggi (PP)
Tipologia servizio:		a) parcheggio a raso R
		
<b>Identificazione</b>		
Denominazione:		Parcheggio
Località:		via Folletto
Indirizzo:		via Folletto
<b>Dati</b>		
Superficie lotto:		160 mq.
<b>Localizzazione</b>		
Compatibilità con le funzioni al contorno:		Buona
Integrazione col contesto:		Buona
Bacino d'utenza:		Locale
<b>Gestione</b>		
Proprietà:		Pubblica
<b>Accessibilità</b>		
N posti auto:		12
Trasporto pubblico o convenzionato:		A meno di 200 metri
Barriere architettoniche esterne alla struttura:		Non presenti
<b>Fruibilità</b>		
Barriere architettoniche interne:		Non presenti
Stato di conservazione immobile:		Buono
<b>Criticità</b>		
Criticità/Proposte:		_

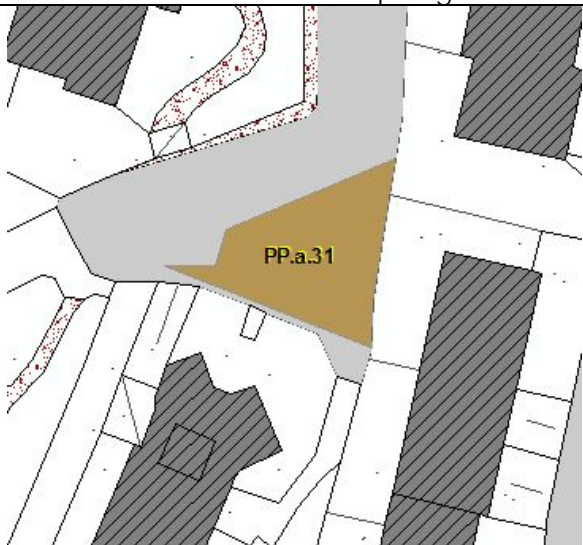

<b>Identificativo:</b>		<b>PP.a.27</b>
Categoria:		Sistema parcheggi (PP)
Tipologia servizio:		a) parcheggio a raso R
		
<b>Identificazione</b>		
Denominazione:		Parcheggio
Località:		via Folletto
Indirizzo:		via Folletto
<b>Dati</b>		
Superficie lotto:		270 mq.
<b>Localizzazione</b>		
Compatibilità con le funzioni al contorno:		Buona
Integrazione col contesto:		Buona
Bacino d'utenza:		Locale
<b>Gestione</b>		
Proprietà:		Pubblica
<b>Accessibilità</b>		
N posti auto:		15
Trasporto pubblico o convenzionato:		A meno di 300 metri
Barriere architettoniche esterne alla struttura:		Non presenti
<b>Fruibilità</b>		
Barriere architettoniche interne:		Non presenti
Stato di conservazione immobile:		Buono
<b>Criticità</b>		
Criticità/Proposte:		_

<b>Identificativo:</b>		<b>PP.a.28</b>
Categoria:		Sistema parcheggi (PP)
Tipologia servizio:		a) parcheggio a raso R
		
<b>Identificazione</b>		
Denominazione:		Parcheggio
Località:		via Folletto
Indirizzo:		via Folletto
<b>Dati</b>		
Superficie lotto:		613 mq.
<b>Localizzazione</b>		
Compatibilità con le funzioni al contorno:		Buona
Integrazione col contesto:		Buona
Bacino d'utenza:		Locale
<b>Gestione</b>		
Proprietà:		Pubblica
<b>Accessibilità</b>		
N posti auto:		30
Trasporto pubblico o convenzionato:		A meno di 250 metri
Barriere architettoniche esterne alla struttura:		Non presenti
<b>Fruibilità</b>		
Barriere architettoniche interne:		Non presenti
Stato di conservazione immobile:		Buono
<b>Criticità</b>		
Criticità/Proposte:		_

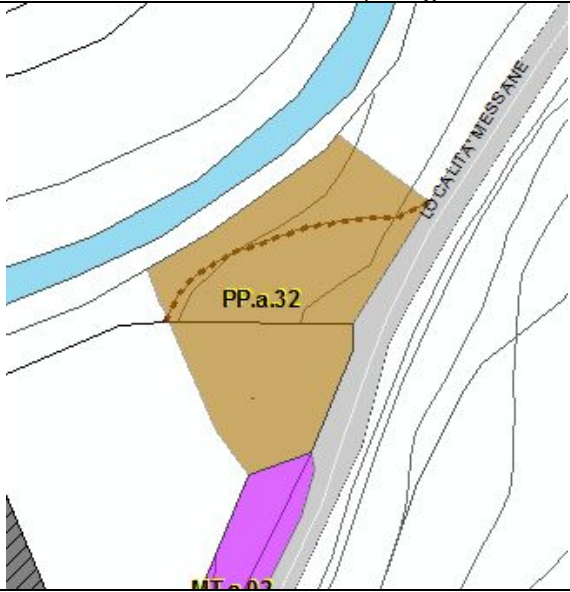



<b>Identificativo:</b>		<b>PP.a.29</b>
Categoria:		Sistema parcheggi (PP)
Tipologia servizio:		a) parcheggio a raso R
		 
<b>Identificazione</b>		
Denominazione:		Parcheggio
Località:		via Rasile e via Tolzana
Indirizzo:		via Rasile e via Tolzana
<b>Dati</b>		
Superficie lotto:		318 mq.
<b>Localizzazione</b>		
Compatibilità con le funzioni al contorno:		Buona
Integrazione col contesto:		Buona
Bacino d'utenza:		Locale
<b>Gestione</b>		
Proprietà:		Pubblica
<b>Accessibilità</b>		
N posti auto:		23
Trasporto pubblico o convenzionato:		A meno di 250 metri
Barriere architettoniche esterne alla struttura:		Non presenti
<b>Fruibilità</b>		
Barriere architettoniche interne:		Non presenti
Stato di conservazione immobile:		Buono
<b>Criticità</b>		
Criticità/Proposte:		_

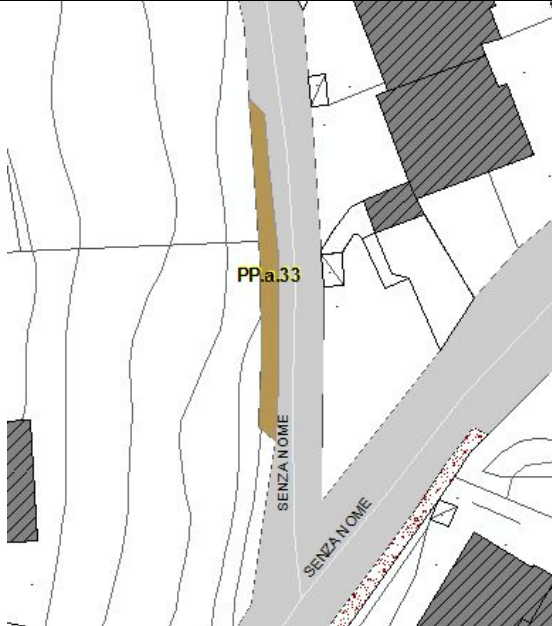

<b>Identificativo:</b>		<b>PP.a.30</b>
Categoria:		Sistema parcheggi (PP)
Tipologia servizio:		a) parcheggio a raso R
		 
<b>Identificazione</b>		
Denominazione:		Parcheggio
Località:		via Rasile
Indirizzo:		via Rasile
<b>Dati</b>		
Superficie lotto:		191 mq.
<b>Localizzazione</b>		
Compatibilità con le funzioni al contorno:		Buona
Integrazione col contesto:		Buona
Bacino d'utenza:		Locale
<b>Gestione</b>		
Proprietà:		Pubblica
<b>Accessibilità</b>		
N posti auto:		12
Trasporto pubblico o convenzionato:		A meno di 200 metri
Barriere architettoniche esterne alla struttura:		Non presenti
<b>Fruibilità</b>		
Barriere architettoniche interne:		Non presenti
Stato di conservazione immobile:		Sufficiente
<b>Criticità</b>		
Criticità/Proposte:		Migliorare la pavimentazione e la fruibilità del parcheggio



<b>Identificativo:</b>		<b>PP.a.31</b>
Categoria:		Sistema parcheggi (PP)
Tipologia servizio:		a) parcheggio a raso R
		
<b>Identificazione</b>		
Denominazione:		Parcheggio
Località:		via Grignole
Indirizzo:		via Grignole
<b>Dati</b>		
Superficie lotto:		140 mq.
<b>Localizzazione</b>		
Compatibilità con le funzioni al contorno:		Buona
Integrazione col contesto:		Buona
Bacino d'utenza:		Locale
<b>Gestione</b>		
Proprietà:		Pubblica
<b>Accessibilità</b>		
N posti auto:		4
Trasporto pubblico o convenzionato:		A meno di 200 metri
Barriere architettoniche esterne alla struttura:		Non presenti
<b>Fruibilità</b>		
Barriere architettoniche interne:		Non presenti
Stato di conservazione immobile:		Sufficiente
<b>Criticità</b>		
Criticità/Proposte:		Migliorare la segnaletica orizzontale




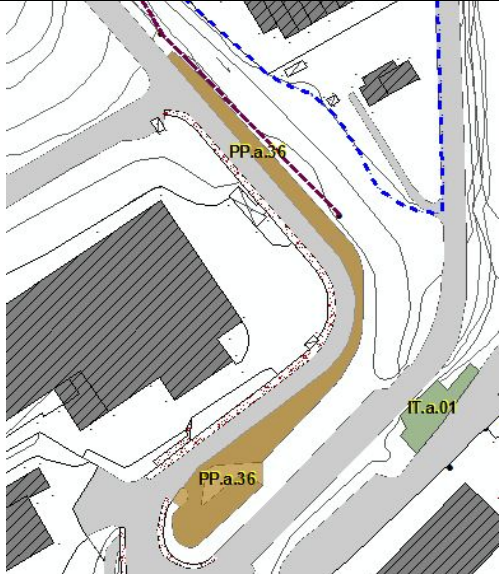

<b>Identificativo:</b>		<b>PP.a.32</b>
Categoria:		Sistema parcheggi (PP)
Tipologia servizio:		a) parcheggio a raso R
		
<b>Identificazione</b>		
Denominazione:		Parcheggio
Località:		Località Messane
Indirizzo:		Località Messane
<b>Dati</b>		
Superficie lotto:		190 mq.
<b>Localizzazione</b>		
Compatibilità con le funzioni al contorno:		Buona
Integrazione col contesto:		Buona
Bacino d'utenza:		Locale
<b>Gestione</b>		
Proprietà:		Pubblica
<b>Accessibilità</b>		
N posti auto:		10
Trasporto pubblico o convenzionato:		A meno di 150 metri
Barriere architettoniche esterne alla struttura:		Non presenti
<b>Fruibilità</b>		
Barriere architettoniche interne:		Non presenti
Stato di conservazione immobile:		Sufficiente
<b>Criticità</b>		
Criticità/Proposte:		Migliorare la pavimentazione e la fruibilità del parcheggio.



<b>Identificativo:</b>		<b>PP.a.33</b>
Categoria:		Sistema parcheggi (PP)
Tipologia servizio:		a) parcheggio a raso R
		
<b>Identificazione</b>		
Denominazione:		Parcheggio
Località:		
Indirizzo:		via San Rocco
<b>Dati</b>		
Superficie lotto:		48 mq.
<b>Localizzazione</b>		
Compatibilità con le funzioni al contorno:		Buona
Integrazione col contesto:		Buona
Bacino d'utenza:		Locale
<b>Gestione</b>		
Proprietà:		Pubblica
<b>Accessibilità</b>		
N posti auto:		5
Trasporto pubblico o convenzionato:		A meno di 200 metri
Barriere architettoniche esterne alla struttura:		Non presenti
<b>Fruibilità</b>		
Barriere architettoniche interne:		Non presenti
Stato di conservazione immobile:		Buona
<b>Criticità</b>		
Criticità/Proposte:		_

<b>Identificativo:</b>		<b>PP.a.34</b>
Categoria:		Sistema parcheggi (PP)
Tipologia servizio:		a) parcheggio a raso R
		
<b>Identificazione</b>		
Denominazione:		Parcheggio
Località:		
Indirizzo:		via Villa Mattina
<b>Dati</b>		
Superficie lotto:		52 mq.
<b>Localizzazione</b>		
Compatibilità con le funzioni al contorno:		Buona
Integrazione col contesto:		Buona
Bacino d'utenza:		Locale
<b>Gestione</b>		
Proprietà:		Pubblica
<b>Accessibilità</b>		
N posti auto:		5
Trasporto pubblico o convenzionato:		Oltre 300 metri
Barriere architettoniche esterne alla struttura:		Non presenti
<b>Fruibilità</b>		
Barriere architettoniche interne:		Non presenti
Stato di conservazione immobile:		Buona
<b>Criticità</b>		
Criticità/Proposte:		_



<b>Identificativo:</b>	<b>PP.a.35</b>
Categoria:	Sistema parcheggi (PP)
Tipologia servizio:	a) parcheggio a raso R
	
<b>Identificazione</b>	
Denominazione:	Parcheggio
Località:	Località Pian delle Castagne
Indirizzo:	via Villa Mattina
<b>Dati</b>	
Superficie lotto:	189 mq.
<b>Localizzazione</b>	
Compatibilità con le funzioni al contorno:	Buona
Integrazione col contesto:	Buona
Bacino d'utenza:	Locale
<b>Gestione</b>	
Proprietà:	Pubblica
<b>Accessibilità</b>	
N posti auto:	15
Trasporto pubblico o convenzionato:	Oltre 300 metri
Barriere architettoniche esterne alla struttura:	Non presenti
<b>Fruibilità</b>	
Barriere architettoniche interne:	Non presenti
Stato di conservazione immobile:	Buona
<b>Criticità</b>	
Criticità/Proposte:	_

<b>Identificativo:</b>		<b>PP.a.36</b>
Categoria:		Sistema parcheggi (PP)
Tipologia servizio:		a) parcheggio a raso R
		
<b>Identificazione</b>		
Denominazione:		Parcheggio
Località:		Località Grignole
Indirizzo:		Località Grignole
<b>Dati</b>		
Superficie lotto:		1.349 mq.
<b>Localizzazione</b>		
Compatibilità con le funzioni al contorno:		Buona
Integrazione col contesto:		Buona
Bacino d'utenza:		Locale
<b>Gestione</b>		
Proprietà:		Pubblica
<b>Accessibilità</b>		
N posti auto:		55
Trasporto pubblico o convenzionato:		A meno di 50 metri
Barriere architettoniche esterne alla struttura:		Non presenti
<b>Fruibilità</b>		
Barriere architettoniche interne:		Non presenti
Stato di conservazione immobile:		Buona
<b>Criticità</b>		
Criticità/Proposte:		_



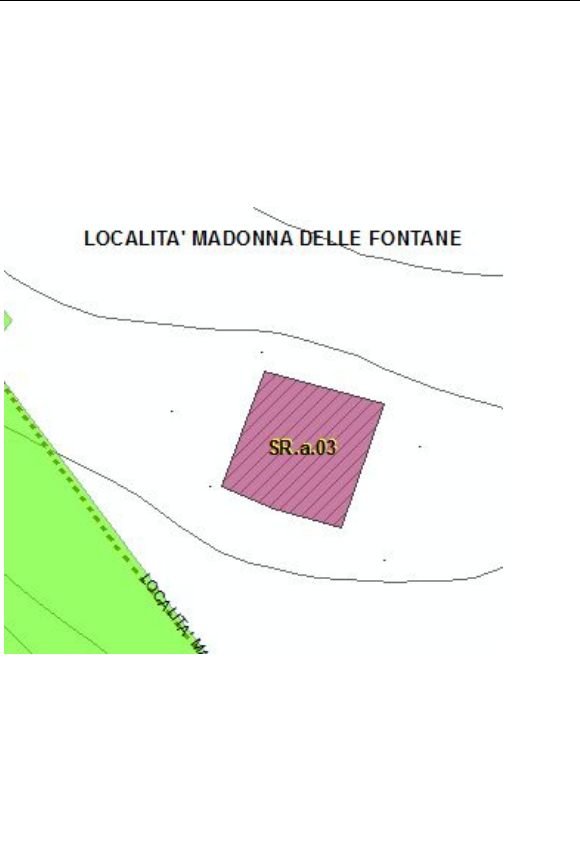

<b>Identificativo:</b>		<b>SR.a.01</b>
Categoria:		Sistema delle strutture religiose (SR)
Tipologia servizio:		a) chiese, edifici religiosi
		
<b>Identificazione</b>		
Denominazione:		Chiesa Parrocchiale di San Zenone
Località:		Via Folletto
Indirizzo:		Via Folletto
<b>Dati</b>		
Superficie lotto:		1282 mq.
Slp del servizio:		_
<b>Localizzazione</b>		
Compatibilità con le funzioni al contorno:		Buona
Integrazione col contesto:		Buona
Bacino d'utenza:		Comunale
<b>Gestione</b>		
Proprietà:		Parrocchia
<b>Accessibilità</b>		
N posti auto in contiguità:		16
Trasporto pubblico o convenzionato:		A meno di 150 metri
Barriere architettoniche esterne alla struttura:		Non presenti
<b>Fruibilità</b>		
Barriere architettoniche interne:		Non presenti
Stato di conservazione immobile:		Buono
Condizioni di agibilità:		Buone
Note:		<p>La chiesa si erge alta sul paese e vi si può accedere, oltre che da via Folletto, direttamente dalla piazza sottostante tramite una bella scalinata in pietra di ben 109 gradini.</p> <p>Di una chiesa primitiva, dedicata a S. Zenone ed ubicata nella stessa contrada, poi ampliata ed abbellita nel 1625, si ha notizia in numerosi documenti del XVI secolo e restano alcuni elementi architettonici datati 1503, 1599, 1600.</p> <p>Su di essa fu riedificata nel 1730 l'attuale parrocchiale " tempio che, dalle bellissime linee architettoniche con capitelli, cornicioni, lesene, stucchi e medaglioni nella volta, è autentica</p>

	<p>opera d'arte del '700".                  La chiesa conta quattro cappelle laterali i cui altari e soase sono di marmo intarsiato. Nel presbiterio meritano attenzione il coro ligneo e le belle balaustre di marmo.                  L'altare della SS. Croce custodisce una insigne reliquia della S. Croce, donata dai nobili Valotti e numerose teche preziose e cassette contenenti varie reliquie di santi, tra le quali la mano sinistra di S. Costanzo.                  Gli affreschi della volta richiamano, per somiglianza di soggetti e d'esecuzione, quelli della parrocchiale di Borgasatollo eseguiti da Pietro Scavini. Si tratta di quattro grandi scene centrali dedicate a Melchisedec, al Sacrificio di Isacco, a Ester e Giuditta. Vi sono inoltre rappresentati gli evangelisti e i santi Gregorio Magno, Agostino, Filastrio e Gaudenzio.                  Una balconata di legno marmorizzato ospita l'organo, opera del noto organaro Giovanni Bianchetti (1904).                  All'esterno il campanile, già edificato su disegno del Vantini, venne alzato e dotato di una nuova cupola su progetto dell'ing. Castighi nel 1961.</p>
<b>Criticità</b>	
Criticità/Proposte:	_

<b>Identificativo:</b>		<b>SR.a.02</b>
Categoria:		Sistema delle strutture religiose (SR)
Tipologia servizio:		a) chiese, edifici religiosi
		
<b>Identificazione</b>		
Denominazione:		Santuario di San Rocco
Località:		Località San Rocco
Indirizzo:		
<b>Dati</b>		
Superficie lotto:		2.521 mq.
Slp del servizio:		133 mq.
<b>Localizzazione</b>		
Compatibilità con le funzioni al contorno:		Buona
Integrazione col contesto:		Buona
Bacino d'utenza:		Comunale
<b>Gestione</b>		
Proprietà:		Parrocchia
<b>Accessibilità</b>		
N posti auto in contiguità:		_
Trasporto pubblico o convenzionato:		Non Presente
Barriere architettoniche esterne alla struttura:		Non presenti
<b>Fruibilità</b>		
Barriere architettoniche interne:		Non presenti
Stato di conservazione immobile:		Buono
Condizioni di agibilità:		Buone
Note:		<p>Il santuario di S. Rocco sorge su un dosso che domina il paese ed è facilmente raggiungibile, in circa 15 minuti, grazie ad un comodo sentiero che inizia dal sagrato della parrocchiale.</p> <p>La chiesa primitiva dedicata al Santo fu edificata probabilmente in seguito alla peste di S. Carlo dell'anno 1576 che decimò la popolazione di Caino (ridotta dai 600</p>

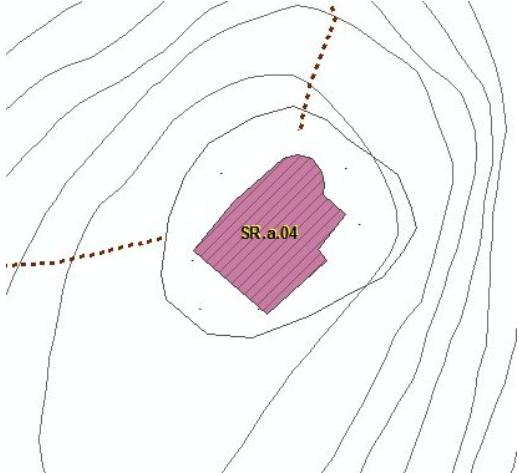

	<p>abitanti del 1573 a 480 anime nel 1580).          Il suo aspetto attuale è però dovuto ad interventi di ampliamento ed abbellimento in seguito alla peste del 1630, durante la quale si accrebbe la devozione a questo pellegrino che nel corso del XIV° secolo si prese cura degli appestati.          Il Santo è in effetti ben rappresentato, fra due angeli oranti, in un grande affresco dietro l'altare, con i simboli tradizionali: l'abbigliamento da pellegrino, il bastone e il cane. Una scritta lo dice ex voto in occasione del colera dell'anno 1836.          La chiesa presenta una facciata molto semplice, contraddistinta da un elegante portale in pietra. L'interno seicentesco presenta una sola navata con il presbiterio dominato dal grande affresco dedicato al Santo.</p>
<b>Criticità</b>	
	Criticità/Proposte: _



<b>Identificativo:</b>		<b>SR.a.03</b>
Categoria:		Sistema delle strutture religiose (SR)
Tipologia servizio:		a) chiese, edifici religiosi
		
<b>Identificazione</b>		
Denominazione:		Madonna delle Fontane
Località:		Località Madonna delle Fontane
Indirizzo:		
<b>Dati</b>		
Superficie lotto:		128 mq.
Slp del servizio:		128 mq.
<b>Localizzazione</b>		
Compatibilità con le funzioni al contorno:		Buona
Integrazione col contesto:		Buona
Bacino d'utenza:		Comunale
<b>Gestione</b>		
Proprietà:		Parrocchia
<b>Accessibilità</b>		
N posti auto in contiguità:		15
Trasporto pubblico o convenzionato:		Non Presente
Barriere architettoniche esterne alla struttura:		Non presenti
<b>Fruibilità</b>		
Barriere architettoniche interne:		Non presenti
Stato di conservazione immobile:		Buono
Condizioni di agibilità:		Buone
Note:		Il santuario è collocato in un luogo suggestivo, immerso nel verde e nel silenzio, solo a tratti rotto dall'acqua delle fonti, in un paesaggio naturale che favorisce la riflessione e la

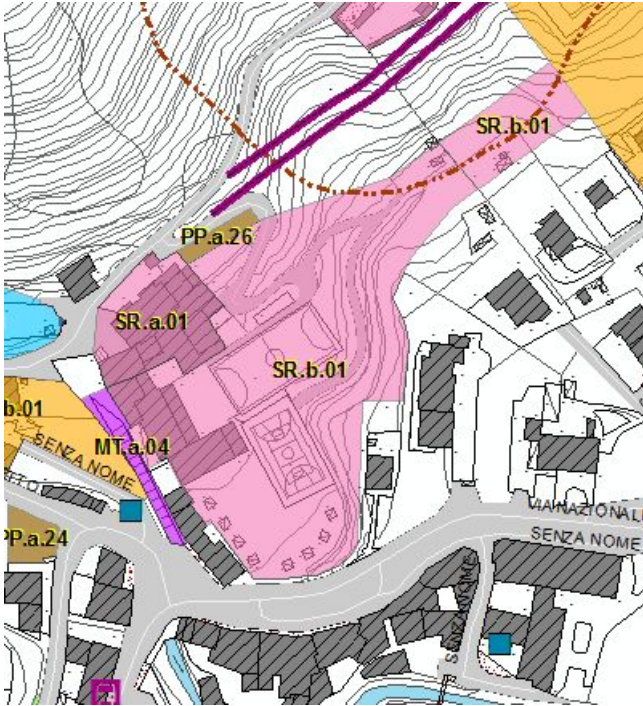

	<p>meditazione.</p> <p>E' facilmente raggiungibile, con una passeggiata di 10 minuti da Pian della Castagne, al termine di via Villa Mattina, dove è possibile posteggiare le autovetture. Le sue origini non sono note con certezza. Per certo sappiamo che nel 1734, in occasione della visita pastorale del cardinale Angelo Maria Querini, il parroco di Caino don Giuseppe Ghedi scriveva tra l'altro: " .. vi è poi una piccola chiesetta o sia Santella in cui s'adora una Immagine di Maria Addolorata per cui si conservano dalla Spett. Comm.ta trecento lire piccole offerte per limosine. Qual Santella è lontano un mezzo miglio dalla Parrocchiale..."</p> <p>Si ritiene che quella cappelletta sia l'odierna sacrestia del santuario, eretta probabilmente fra la fine del '500 e l'inizio del '600 a seguito di qualche epidemia (forse la peste di S. Carlo degli anni 1575-1577 o l'epidemia del 1617 quando i cadaveri degli appestati riempirono l'ossario della pieve della Mitria a Nave , oppure la peste bubbonica del 1629-1630 che decimò la popolazione del bresciano). Secondo la leggenda, infatti, l'Addolorata sarebbe apparsa ad un mandriano muto suggerendo il rimedio per sconfiggere un terribile morbo.</p> <p>Alla piccola cappella primitiva si accede da una porticina dietro il presbiterio. Con ogni probabilità dove oggi si apre una finestra era posta un tempo la sacra effigie della Madonna: così fanno supporre la preziosa cornice in stucco e gli Angeli in volo dipinti ad affresco, recanti i simboli della Passione.</p> <p>Il santuario attuale, per tradizione detto delle Fontane, venne realizzato in diverse fasi fra il 1743 (anno in cui fu approvato il primo progetto) e il 1777 quando vennero completati il portico esterno e l'atrio. Come compare nell'iscrizione sull'architrave del portale - DEPARAE DOLORIS GLADIO TREANSFIXAE COMMUNI CAJNI SACRAVIT. Anno JUBILEI 1750 - l'edificio venne consacrato in occasione dell'anno giubilare.</p> <p>Al santuario si accede mediante un viale acciottolato, cinto da alti muri in cui sono disposte due fontane (sovrastate da un'edicola) dalle quali zampilla l'acqua. In cima al viale, di fronte all'ingresso, fa bella mostra una terza grande fontana circolare a due vasche.</p> <p>La chiesa è una breve aula a due campate. La navata è decorata da stucchi barocchetti ed eleganti affreschi del '700 presenti nella cupola e nella volta del presbiterio. Il tema iconografico che ricorre nei dipinti, ma anche negli elementi architettonici (i capitelli ionici dell'esterno e quelli corinzi dell'interno) è ispirato alle virtù mariane, alla Pietà e alla Passione di Cristo.</p> <p>Nel corso dell'800 la chiesa venne abbellita da altri affreschi: l' Ecce Homo e il Cuore Immacolato di Maria lungo la navata, l'Incoronazione della Vergine e la Veronica in sagrestia.</p> <p>Per tre secoli luogo di sollievo delle umane sofferenze, Madonna delle Fontane ha visto il largo concorso della popolazione di Caino. Specialmente in tempo di guerra vi accorsero le nostre donne, che a volte salivano scalze, per affidare alla protezione celeste il marito, il padre o i figli</p>
--	--

	<p>lontani.</p> <p>Nella chiesa è esposto un documento in cui si legge: " I capi famiglia di Caino, in ringraziamento alla Madonna delle Fontane, per aver preservato il paese e le campagne da ogni violenza e distruzione durante la guerra 1940 - 1945 s'impegnano di portarsi al suddetto Santuario, per 5 anni, nella seconda festa di Pasqua per la Messa solenne e il Vespro. Caino 13 maggio 1945 ". Seguono le firme di 134 capi famiglia.</p> <p>Ancora oggi vi si reca, per tradizione, il Lunedì dell' Angelo e il 15 settembre, festa della Madonna Addolorata. Le mamme vi si recano inoltre il Venerdì di Passione.</p>
<b>Criticità</b>	
Criticità/Proposte: _	

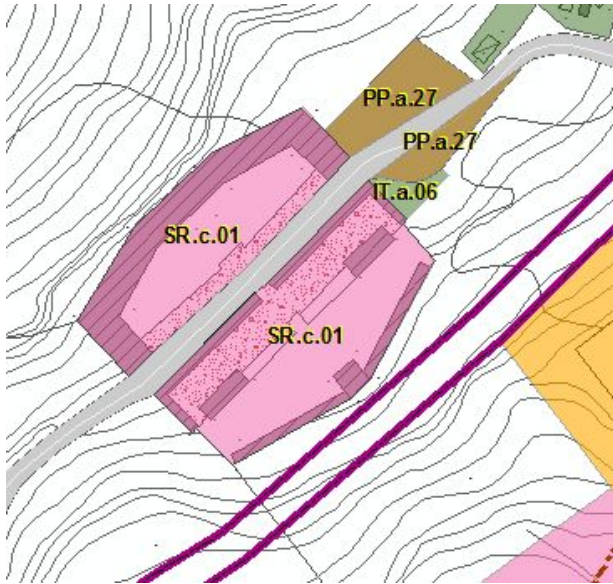


<b>Identificativo:</b>		<b>SR.a.04</b>
Categoria:		Sistema delle strutture religiose (SR)
Tipologia servizio:		a) chiese, edifici religiosi
		
<b>Identificazione</b>		
Denominazione:		Eremo di San Giorgio
Località:		Eremo di San Giorgio
Indirizzo:		
<b>Dati</b>		
Superficie lotto:		149 mq.
Slp del servizio:		149 mq.
<b>Localizzazione</b>		
Compatibilità con le funzioni al contorno:		Buona
Integrazione col contesto:		Buona
Bacino d'utenza:		Comunale
<b>Gestione</b>		
Proprietà:		Parrocchia
<b>Accessibilità</b>		
N posti auto in contiguità:		_
Trasporto pubblico o convenzionato:		Non Presente
Barriere architettoniche esterne alla struttura:		Presenti
<b>Fruibilità</b>		
Barriere architettoniche interne:		Non presenti



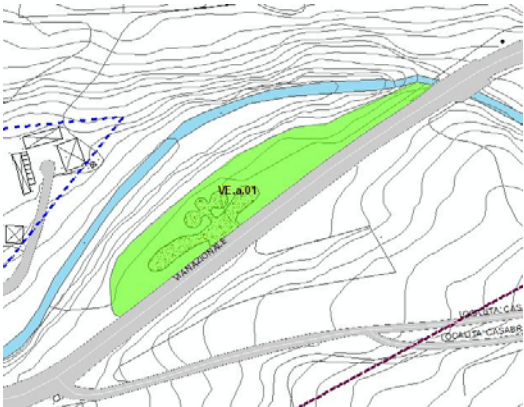

Stato di conservazione immobile:	Buono
Condizioni di agibilità:	Buone
Note:	<p>Vi si giunge da Conche o da Caino passando per la valletta della Madonna delle Fontane. Da principio fu probabilmente una piccola cappella di origine benedettina. Passò poi agli umiliati come S.Emiliano di Sarezzo.</p> <p>Le sue origini si stimano antichissime, forse risalenti al secolo XIII. La chiesetta ha un'abside concava. Un'arcata la divide dall'atrio abbastanza ampio. Sulla destra sta addossato il romitorio: un ambiente con focolare e forno e due ambienti sovrapposti con a lato il pozzo e una tettoia. Recentemente sottoposta ad opere di restauro presenta affreschi riguardanti tra l'altro "L'annunciazione", i "Simboli degli Evangelisti", una "Madonna col bambino e San Rocco" e un "Gruppo di Santi" tra i quali il titolare.</p>
<b>Criticità</b>	
Criticità/Proposte:	_

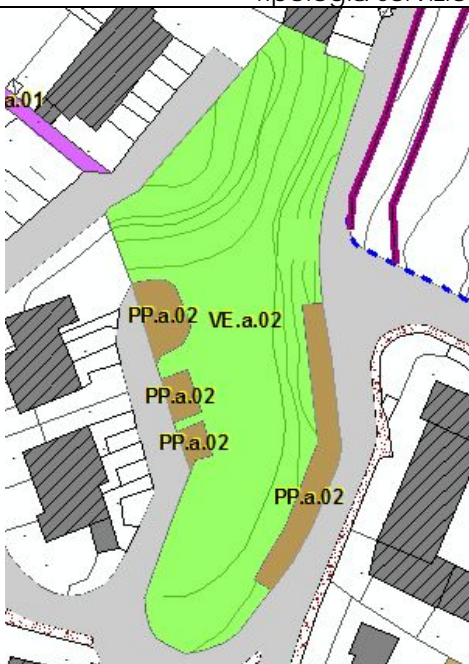

<b>Identificativo:</b>		<b>SR.b.01</b>
Categoria:		Sistema delle strutture religiose (SR)
Tipologia servizio:		b) oratori, campi sportivi
		
<b>Identificazione</b>		
Denominazione:		Oratorio di Caino
Località:		Via Folletto
Indirizzo:		Via Folletto
<b>Dati</b>		
Superficie lotto:		9.205 mq.
Slp del servizio:		_
N piani:		_
<b>Localizzazione</b>		
Compatibilità con le funzioni al contorno:		Buona
Integrazione col contesto:		Buona
Bacino d'utenza:		Comunale
<b>Gestione</b>		
Proprietà:		Parrocchia

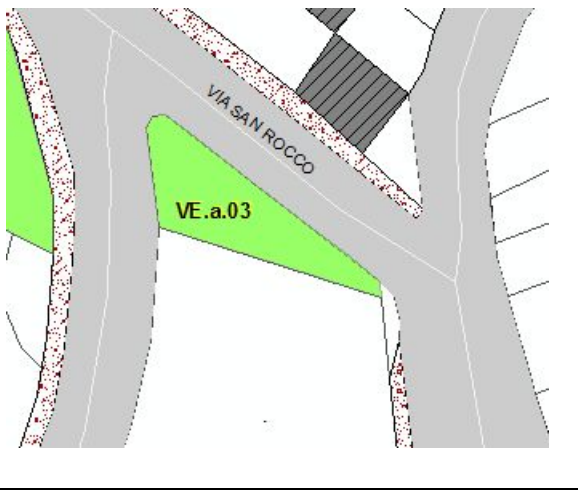

<b>Accessibilità</b>	
N posti auto in contiguità:	16
Trasporto pubblico o convenzionato:	A meno di 100 metri
Barriere architettoniche esterne alla struttura:	Non presenti
<b>Fruibilità</b>	
Barriere architettoniche interne:	Non presenti
Stato di conservazione immobile:	Buono
Condizioni di agibilità:	Buone
Attività presenti:	Centro di Aggregazione giovanile, CSI, ecc.
<b>Criticità</b>	
Criticità/Proposte:	_

<b>Identificativo:</b>		<b>SR.c.01</b>
Categoria:		Sistema delle strutture religiose (SR)
Tipologia servizio:		c) cimiteri
  		
<b>Identificazione</b>		
Denominazione:		Cimitero di Caino
Località:		via Folletto
Indirizzo:		via Folletto
<b>Dati</b>		
Superficie lotto:		1645 mq.
<b>Localizzazione</b>		
Compatibilità con le funzioni al contorno:		Buona
Integrazione col contesto:		Buona
Bacino d'utenza:		Comunale
<b>Gestione</b>		
Proprietà:		Pubblica
Gestore:		Tipo di gestione (pubblico)
Convenzionato:		No
<b>Accessibilità</b>		
N posti auto in contiguità:		15
Trasporto pubblico o convenzionato:		A meno di 250 metri
Barriere architettoniche esterne alla struttura:		Non presenti
<b>Fruibilità</b>		
Barriere architettoniche interne:		Non presenti
Stato di conservazione immobile:		Buono
Condizioni di agibilità:		Buone
Orari di apertura:		
<b>Criticità</b>		
Criticità/Proposte:		_





<b>Identificativo:</b>		<b>VE.a.01</b>
Categoria:		Sistema del verde (VE)
Tipologia servizio:		a) verde attrezzato R
		
<b>Identificazione</b>		
Denominazione:		Verde di via Nazionale
Località:		Casa Bruciata
Indirizzo:		Casa Bruciata
<b>Dati</b>		
Superficie lotto:		1.656 mq.
<b>Localizzazione</b>		
Compatibilità con le funzioni al contorno:		Buona
Integrazione col contesto:		Buona
Bacino d'utenza:		Locale
<b>Gestione</b>		
Numero di utenti:		_
Proprietà:		Pubblica
<b>Accessibilità</b>		
N posti auto in contiguità:		15
Trasporto pubblico o convenzionato:		Presente
Barriere architettoniche esterne alla struttura:		Non Presenti
<b>Fruibilità</b>		
Barriere architettoniche interne:		Non Presenti
Stato di conservazione immobile:		Buono
<b>Criticità</b>		
Criticità/Proposte:		_

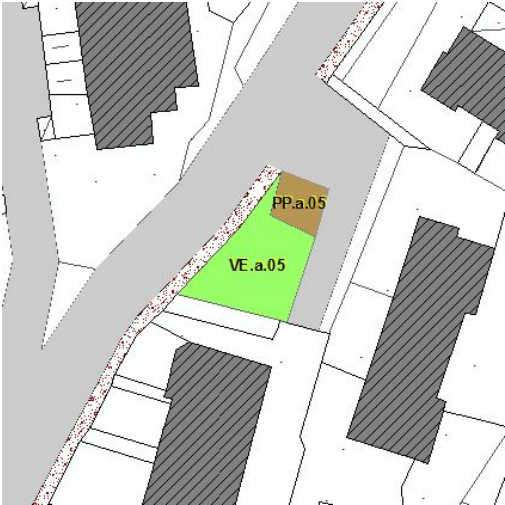

<b>Identificativo:</b>		<b>VE.a.02</b>
Categoria:		Sistema del verde (VE)
Tipologia servizio:		a) verde attrezzato R
		
<b>Identificazione</b>		
Denominazione:		Parco di via San Rocco
Località:		via San Rocco
Indirizzo:		via San Rocco
<b>Dati</b>		
Superficie lotto:		2410 mq.
<b>Localizzazione</b>		
Compatibilità con le funzioni al contorno:		Buona
Integrazione col contesto:		Buona
Bacino d'utenza:		Locale
<b>Gestione</b>		
Numero di utenti:		
Proprietà:		Pubblica
<b>Accessibilità</b>		
N posti auto in contiguità:		20
Trasporto pubblico o convenzionato:		A meno di 150 metri
Barriere architettoniche esterne alla struttura:		Non Presenti
<b>Fruibilità</b>		
Barriere architettoniche interne:		Presenti: mancanza di percorsi agevoli
Stato di conservazione immobile:		Discreto
<b>Criticità</b>		
Criticità/Proposte:		Migliorare la fruibilità dell'intera area, anche con attrezzature specifiche per il gioco e per il relax.

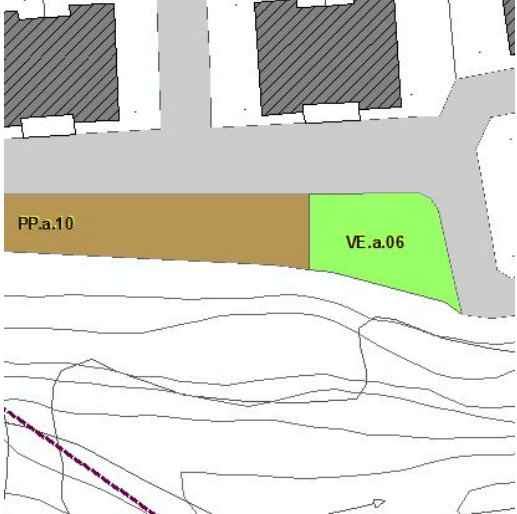

<b>Identificativo:</b>		<b>VE.a.03</b>
Categoria:		Sistema del verde (VE)
Tipologia servizio:		a) verde attrezzato R
		
<b>Identificazione</b>		
Denominazione:		_
Località:		via San Rocco
Indirizzo:		via San Rocco
<b>Dati</b>		
Superficie lotto:		107 mq.
<b>Localizzazione</b>		
Compatibilità con le funzioni al contorno:		Buona
Integrazione col contesto:		Buona
Bacino d'utenza:		Locale
<b>Gestione</b>		
Numero di utenti:		
Proprietà:		Pubblica
<b>Accessibilità</b>		
N posti auto in contiguità:		7
Trasporto pubblico o convenzionato:		A meno di 200 metri
Barriere architettoniche esterne alla struttura:		Non Presenti
<b>Fruibilità</b>		
Barriere architettoniche interne:		Non Presenti
Stato di conservazione immobile:		Discreto
<b>Criticità</b>		
Criticità/Proposte:		Piantumare con alberi e cespugli

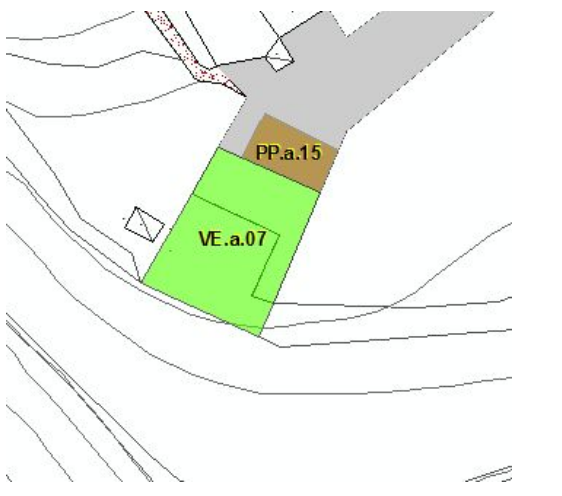



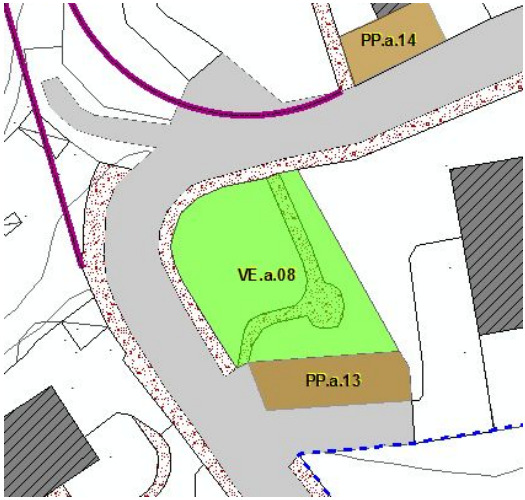

<b>Identificativo:</b>		<b>VE.a.04</b>
Categoria:		Sistema del verde (VE)
Tipologia servizio:		a) verde attrezzato R
		
<b>Identificazione</b>		
Denominazione:		_
Località:		via Grignole
Indirizzo:		via Grignole
<b>Dati</b>		
Superficie lotto:		620 mq.
<b>Localizzazione</b>		
Compatibilità con le funzioni al contorno:		Buona
Integrazione col contesto:		Buona
Bacino d'utenza:		Locale
<b>Gestione</b>		
Numero di utenti:		Frequentato
Proprietà:		Pubblica
<b>Accessibilità</b>		
N posti auto in contiguità:		20
Trasporto pubblico o convenzionato:		A meno di 200 metri
Barriere architettoniche esterne alla struttura:		Non Presenti
<b>Fruibilità</b>		
Barriere architettoniche interne:		Non Presenti
Stato di conservazione immobile:		Discreto
<b>Criticità</b>		
Criticità/Proposte:		Migliorare la fruibilità degli spazi e mettere in sicurezza l'edificio oggi pericolante.



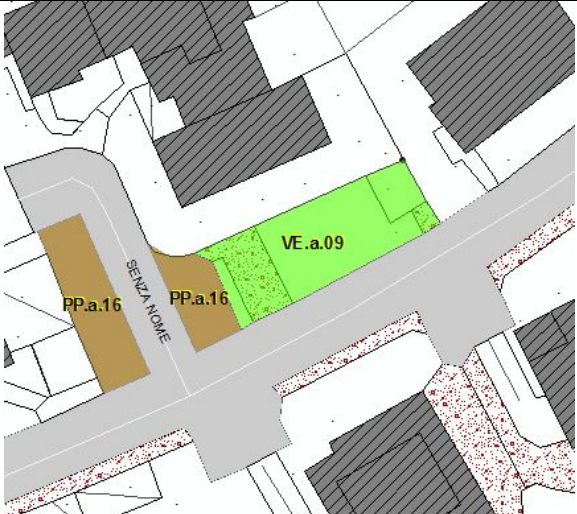

<b>Identificativo:</b>		<b>VE.a.05</b>
Categoria:		Sistema del verde (VE)
Tipologia servizio:		a) verde attrezzato R
		
<b>Identificazione</b>		
Denominazione:		_
Località:		Località Crune
Indirizzo:		via San Rocco
<b>Dati</b>		
Superficie lotto:		115 mq.
<b>Localizzazione</b>		
Compatibilità con le funzioni al contorno:		Buona
Integrazione col contesto:		Buona
Bacino d'utenza:		Locale
<b>Gestione</b>		
Numero di utenti:		Frequentato
Proprietà:		Pubblica
<b>Accessibilità</b>		
N posti auto in contiguità:		3
Trasporto pubblico o convenzionato:		A meno di 200 metri
Barriere architettoniche esterne alla struttura:		Non Presenti
<b>Fruibilità</b>		
Barriere architettoniche interne:		Non Presenti
Stato di conservazione immobile:		Buono
<b>Criticità</b>		
Criticità/Proposte:		_

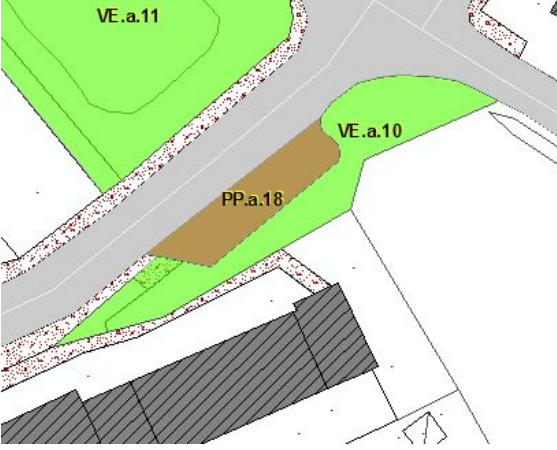

<b>Identificativo:</b>		<b>VE.a.06</b>
Categoria:		Sistema del verde (VE)
Tipologia servizio:		a) verde attrezzato R
		
<b>Identificazione</b>		
Denominazione:		_
Località:		Località Pianzano
Indirizzo:		via Pianzano
<b>Dati</b>		
Superficie lotto:		143 mq.
<b>Localizzazione</b>		
Compatibilità con le funzioni al contorno:		Buona
Integrazione col contesto:		Buona
Bacino d'utenza:		Locale
<b>Gestione</b>		
Numero di utenti:		Frequentato
Proprietà:		Pubblica
<b>Accessibilità</b>		
N posti auto in contiguità:		22
Trasporto pubblico o convenzionato:		Oltre 300 metri
Barriere architettoniche esterne alla struttura:		Non Presenti
<b>Fruibilità</b>		
Barriere architettoniche interne:		Non Presenti
Stato di conservazione immobile:		Buono
<b>Criticità</b>		
Criticità/Proposte:		_

<b>Identificativo:</b>		<b>VE.a.07</b>
Categoria:		Sistema del verde (VE)
Tipologia servizio:		a) verde attrezzato R
		
<b>Identificazione</b>		
Denominazione:		_
Località:		via Villa Mattina
Indirizzo:		via Villa Mattina
<b>Dati</b>		
Superficie lotto:		155 mq.
<b>Localizzazione</b>		
Compatibilità con le funzioni al contorno:		Buona
Integrazione col contesto:		Buona
Bacino d'utenza:		Locale
<b>Gestione</b>		
Numero di utenti:		_
Proprietà:		Pubblica
<b>Accessibilità</b>		
N posti auto in contiguità:		3
Trasporto pubblico o convenzionato:		A meno di 250 metri
Barriere architettoniche esterne alla struttura:		Non Presenti
<b>Fruibilità</b>		
Barriere architettoniche interne:		Non Presenti
Stato di conservazione immobile:		Buono
<b>Criticità</b>		
Criticità/Proposte:		_

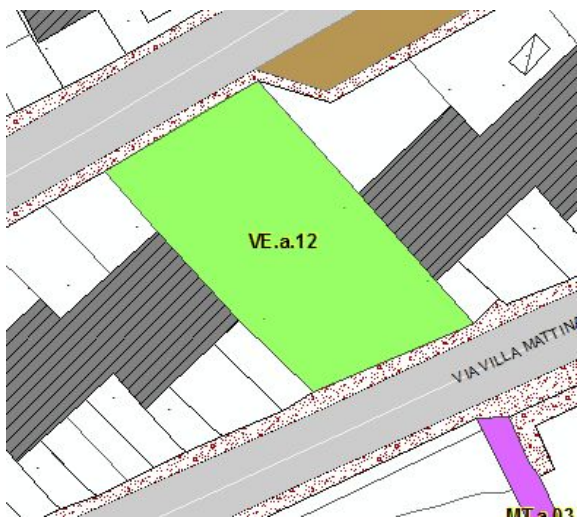

<b>Identificativo:</b>		<b>VE.a.08</b>
Categoria:		Sistema del verde (VE)
Tipologia servizio:		a) verde attrezzato R
		
<b>Identificazione</b>		
Denominazione:		_
Località:		via Villa Mattina
Indirizzo:		via Villa Mattina
<b>Dati</b>		
Superficie lotto:		330 mq.
<b>Localizzazione</b>		
Compatibilità con le funzioni al contorno:		Buona
Integrazione col contesto:		Buona
Bacino d'utenza:		Locale
<b>Gestione</b>		
Numero di utenti:		_
Proprietà:		Pubblica
<b>Accessibilità</b>		
N posti auto in contiguità:		6
Trasporto pubblico o convenzionato:		A meno di 250 metri
Barriere architettoniche esterne alla struttura:		Non Presenti
<b>Fruibilità</b>		
Barriere architettoniche interne:		Non Presenti
Stato di conservazione immobile:		Buono
<b>Criticità</b>		
Criticità/Proposte:		_



<b>Identificativo:</b>	<b>VE.a.09</b>
Categoria:	Sistema del verde (VE)
Tipologia servizio:	a) verde attrezzato R
	
<b>Identificazione</b>	
Denominazione:	_
Località:	via Villa Mattina
Indirizzo:	via Villa Mattina
<b>Dati</b>	
Superficie lotto:	183 mq.
<b>Localizzazione</b>	
Compatibilità con le funzioni al contorno:	Buona
Integrazione col contesto:	Buona
Bacino d'utenza:	Locale
<b>Gestione</b>	
Numero di utenti:	_
Proprietà:	Pubblica
<b>Accessibilità</b>	
N posti auto in contiguità:	9
Trasporto pubblico o convenzionato:	A meno di 300 metri
Barriere architettoniche esterne alla struttura:	Non Presenti
<b>Fruibilità</b>	
Barriere architettoniche interne:	Non Presenti
Stato di conservazione immobile:	Buono
<b>Criticità</b>	
Criticità/Proposte:	_

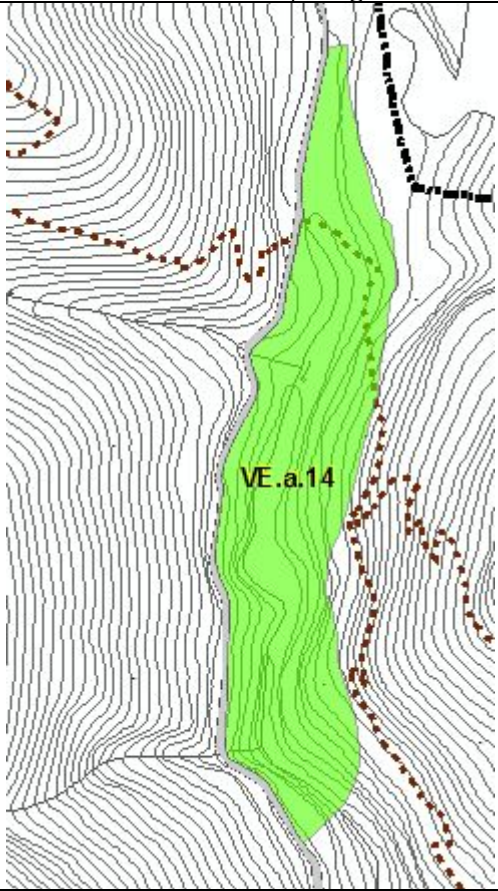
<b>Identificativo:</b>		<b>VE.a.10</b>
Categoria:		Sistema del verde (VE)
Tipologia servizio:		a) verde attrezzato R
		
<b>Identificazione</b>		
Denominazione:		_
Località:		via Villa Mattina
Indirizzo:		via Villa Mattina
<b>Dati</b>		
Superficie lotto:		192 mq.
<b>Localizzazione</b>		
Compatibilità con le funzioni al contorno:		Buona
Integrazione col contesto:		Buona
Bacino d'utenza:		Locale
<b>Gestione</b>		
Numero di utenti:		_
Proprietà:		Pubblica
<b>Accessibilità</b>		
N posti auto in contiguità:		7
Trasporto pubblico o convenzionato:		Oltre 300 metri
Barriere architettoniche esterne alla struttura:		Non Presenti
<b>Fruibilità</b>		
Barriere architettoniche interne:		Non Presenti
Stato di conservazione immobile:		Sufficiente
<b>Criticità</b>		
Criticità/Proposte:		Migliorare le attrezzature e il verde

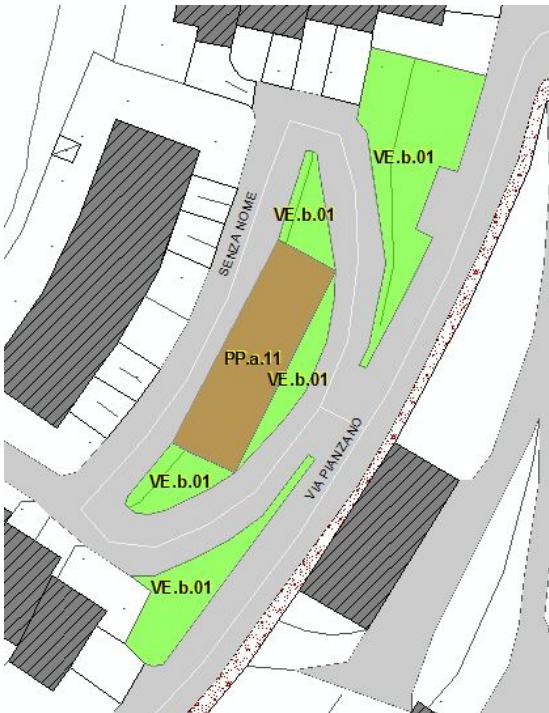

<b>Identificativo:</b>		<b>VE.a.11</b>
Categoria:		Sistema del verde (VE)
Tipologia servizio:		a) verde attrezzato R
		
<b>Identificazione</b>		
Denominazione:		_
Località:		via Villa Mattina
Indirizzo:		via Villa Mattina
<b>Dati</b>		
Superficie lotto:		618 mq.
<b>Localizzazione</b>		
Compatibilità con le funzioni al contorno:		Buona
Integrazione col contesto:		Buona
Bacino d'utenza:		Locale
<b>Gestione</b>		
Numero di utenti:		_
Proprietà:		Pubblica
<b>Accessibilità</b>		
N posti auto in contiguità:		13
Trasporto pubblico o convenzionato:		Oltre 300 metri
Barriere architettoniche esterne alla struttura:		Non Presenti
<b>Fruibilità</b>		
Barriere architettoniche interne:		Non Presenti
Stato di conservazione immobile:		Buono
<b>Criticità</b>		
Criticità/Proposte:		Migliorare le attrezzature e il verde

<b>Identificativo:</b>		<b>VE.a.12</b>
Categoria:		Sistema del verde (VE)
Tipologia servizio:		a) verde attrezzato R
		
<b>Identificazione</b>		
Denominazione:		_
Località:		via Villa Mattina
Indirizzo:		via Villa Mattina
<b>Dati</b>		
Superficie lotto:		446 mq.
<b>Localizzazione</b>		
Compatibilità con le funzioni al contorno:		Buona
Integrazione col contesto:		Buona
Bacino d'utenza:		Locale
<b>Gestione</b>		
Numero di utenti:		_
Proprietà:		Pubblica
<b>Accessibilità</b>		
N posti auto in contiguità:		13
Trasporto pubblico o convenzionato:		Oltre 300 metri
Barriere architettoniche esterne alla struttura:		Non Presenti
<b>Fruibilità</b>		
Barriere architettoniche interne:		Non Presenti
Stato di conservazione immobile:		Buono
<b>Criticità</b>		
Criticità/Proposte:		Migliorare le attrezzature e il verde



<b>Identificativo:</b>	<b>VE.a.13</b>
Categoria:	Sistema del verde (VE)
Tipologia servizio:	a) verde attrezzato R
<b>Identificazione</b>	
Denominazione:	_
Località:	Madonna delle Fontane
Indirizzo:	Madonna delle Fontane
<b>Dati</b>	
Superficie lotto:	2.332 mq.
<b>Localizzazione</b>	
Compatibilità con le funzioni al contorno:	Buona
Integrazione col contesto:	Buona
Bacino d'utenza:	Locale
<b>Gestione</b>	
Numero di utenti:	_
Proprietà:	Pubblica
<b>Accessibilità</b>	
N posti auto in contiguità:	15
Trasporto pubblico o convenzionato:	Oltre 300 metri
Barriere architettoniche esterne alla struttura:	Non Presenti
<b>Fruibilità</b>	
Barriere architettoniche interne:	Non Presenti
Stato di conservazione immobile:	Buono
<b>Criticità</b>	
Criticità/Proposte:	Migliorare le attrezzature e il verde



<b>Identificativo:</b>	<b>VE.a.14</b>
Categoria:	Sistema del verde (VE)
Tipologia servizio:	a) verde attrezzato R
	
<b>Identificazione</b>	
Denominazione:	_
Località:	Val Bertone
Indirizzo:	Val Bertone
<b>Dati</b>	
Superficie lotto:	33.568 mq.
<b>Localizzazione</b>	
Compatibilità con le funzioni al contorno:	Buona
Integrazione col contesto:	Buona
Bacino d'utenza:	Locale
<b>Gestione</b>	
Numero di utenti:	_
Proprietà:	Pubblica
<b>Accessibilità</b>	
N posti auto in contiguità:	30
Trasporto pubblico o convenzionato:	Oltre 300 metri
Barriere architettoniche esterne alla struttura:	Presenti
<b>Fruibilità</b>	
Barriere architettoniche interne:	Presenti
Stato di conservazione immobile:	Buono
<b>Criticità</b>	
Criticità/Proposte:	Migliorare le attrezzature e il verde

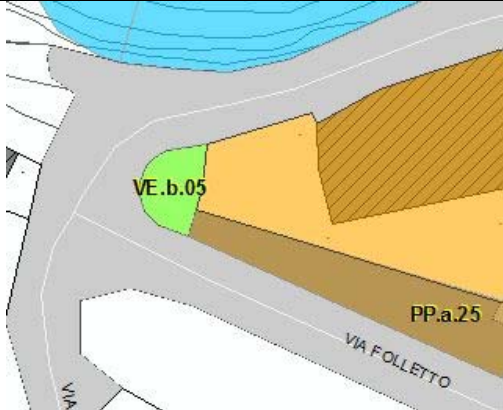

<b>Identificativo:</b>		<b>VE.b.01</b>
Categoria:		Sistema del verde (VE)
Tipologia servizio:		b) verde di arredo R
		
<b>Identificazione</b>		
Denominazione:		
Località:		via Pianzano
Indirizzo:		via Pianzano
<b>Dati</b>		
Superficie lotto:		386 mq.
<b>Localizzazione</b>		
Compatibilità con le funzioni al contorno:		Buona
Integrazione col contesto:		Buona
Bacino d'utenza:		Locale
<b>Gestione</b>		
Proprietà:		Pubblica
<b>Accessibilità</b>		
N posti auto in contiguità:		9
Trasporto pubblico o convenzionato:		A meno di 250 metri
Barriere architettoniche esterne alla struttura:		Non presenti
<b>Fruibilità</b>		
Stato di conservazione immobile:		Buono
<b>Criticità</b>		
Criticità/Proposte:		Migliorare la piantumazione e la cura del verde

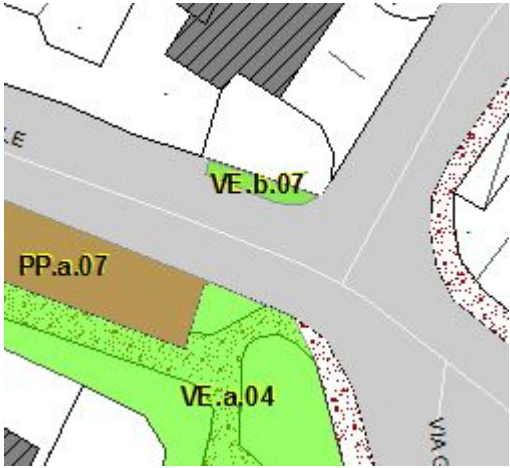

<b>Identificativo:</b>	<b>VE.b.02</b>
Categoria:	Sistema del verde (VE)
Tipologia servizio:	b) verde di arredo R
	
<b>Identificazione</b>	
Denominazione:	_
Località:	villaggio San Giuseppe
Indirizzo:	villaggio San Giuseppe
<b>Dati</b>	
Superficie lotto:	116 mq.
<b>Localizzazione</b>	
Compatibilità con le funzioni al contorno:	Buona
Integrazione col contesto:	Buona
Bacino d'utenza:	Locale
<b>Gestione</b>	
Proprietà:	Pubblica
<b>Accessibilità</b>	
N posti auto in contiguità:	_
Trasporto pubblico o convenzionato:	A meno di 200 metri
Barriere architettoniche esterne alla struttura:	Non presenti
<b>Fruibilità</b>	
Stato di conservazione immobile:	Buono
<b>Criticità</b>	
Criticità/Proposte:	_



<b>Identificativo:</b>		<b>VE.b.03</b>
Categoria:		Sistema del verde (VE)
Tipologia servizio:		b) verde di arredo R
		
<b>Identificazione</b>		
Denominazione:		_
Località:		via Villa Mattina
Indirizzo:		via Villa Mattina
<b>Dati</b>		
Superficie lotto:		106 mq.
<b>Localizzazione</b>		
Compatibilità con le funzioni al contorno:		Buona
Integrazione col contesto:		Buona
Bacino d'utenza:		Locale
<b>Gestione</b>		
Proprietà:		Pubblica
<b>Accessibilità</b>		
N posti auto in contiguità:		8
Trasporto pubblico o convenzionato:		Oltre 300 metri
Barriere architettoniche esterne alla struttura:		Non presenti
<b>Fruibilità</b>		
Stato di conservazione immobile:		Buono
<b>Criticità</b>		
Criticità/Proposte:		_

<b>Identificativo:</b>	<b>VE.b.04</b>
Categoria:	Sistema del verde (VE)
Tipologia servizio:	b) verde di arredo R
 	
<b>Identificazione</b>	
Denominazione:	_
Località:	via Villa Mattina
Indirizzo:	via Villa Mattina
<b>Dati</b>	
Superficie lotto:	140 mq.
<b>Localizzazione</b>	
Compatibilità con le funzioni al contorno:	Buona
Integrazione col contesto:	Buona
Bacino d'utenza:	Locale
<b>Gestione</b>	
Proprietà:	Pubblica
<b>Accessibilità</b>	
N posti auto in contiguità:	16
Trasporto pubblico o convenzionato:	A meno di 100 metri
Barriere architettoniche esterne alla struttura:	Non presenti
<b>Fruibilità</b>	
Stato di conservazione immobile:	Buono
<b>Criticità</b>	
Criticità/Proposte:	_

<b>Identificativo:</b>		<b>VE.b.05</b>
Categoria:	Sistema del verde (VE)	
Tipologia servizio:	b) verde di arredo R	
		
<b>Identificazione</b>		
Denominazione:	_	
Località:	via Folletto	
Indirizzo:	via Folletto	
<b>Dati</b>		
Superficie lotto:	31 mq.	
<b>Localizzazione</b>		
Compatibilità con le funzioni al contorno:	Buona	
Integrazione col contesto:	Buona	
Bacino d'utenza:	Locale	
<b>Gestione</b>		
Proprietà:	Pubblica	
<b>Accessibilità</b>		
N posti auto in contiguità:	16	
Trasporto pubblico o convenzionato:	A meno di 150 metri	
Barriere architettoniche esterne alla struttura:	Non presenti	
<b>Fruibilità</b>		
Stato di conservazione immobile:	Buono	
<b>Criticità</b>		
Criticità/Proposte:	_	

<b>Identificativo:</b>		<b>VE.b.07</b>
Categoria:		Sistema del verde (VE)
Tipologia servizio:		b) verde di arredo R
		
<b>Identificazione</b>		
Denominazione:		_
Località:		via Grignole
Indirizzo:		via Grignole
<b>Dati</b>		
Superficie lotto:		8 mq.
<b>Localizzazione</b>		
Compatibilità con le funzioni al contorno:		Buona
Integrazione col contesto:		Buona
Bacino d'utenza:		Locale
<b>Gestione</b>		
Proprietà:		Pubblica
<b>Accessibilità</b>		
N posti auto in contiguità:		20
Trasporto pubblico o convenzionato:		A meno di 250 metri
Barriere architettoniche esterne alla struttura:		Non presenti
<b>Fruibilità</b>		
Stato di conservazione immobile:		Buono
<b>Criticità</b>		
Criticità/Proposte:		_