

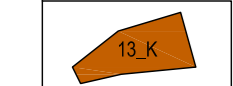

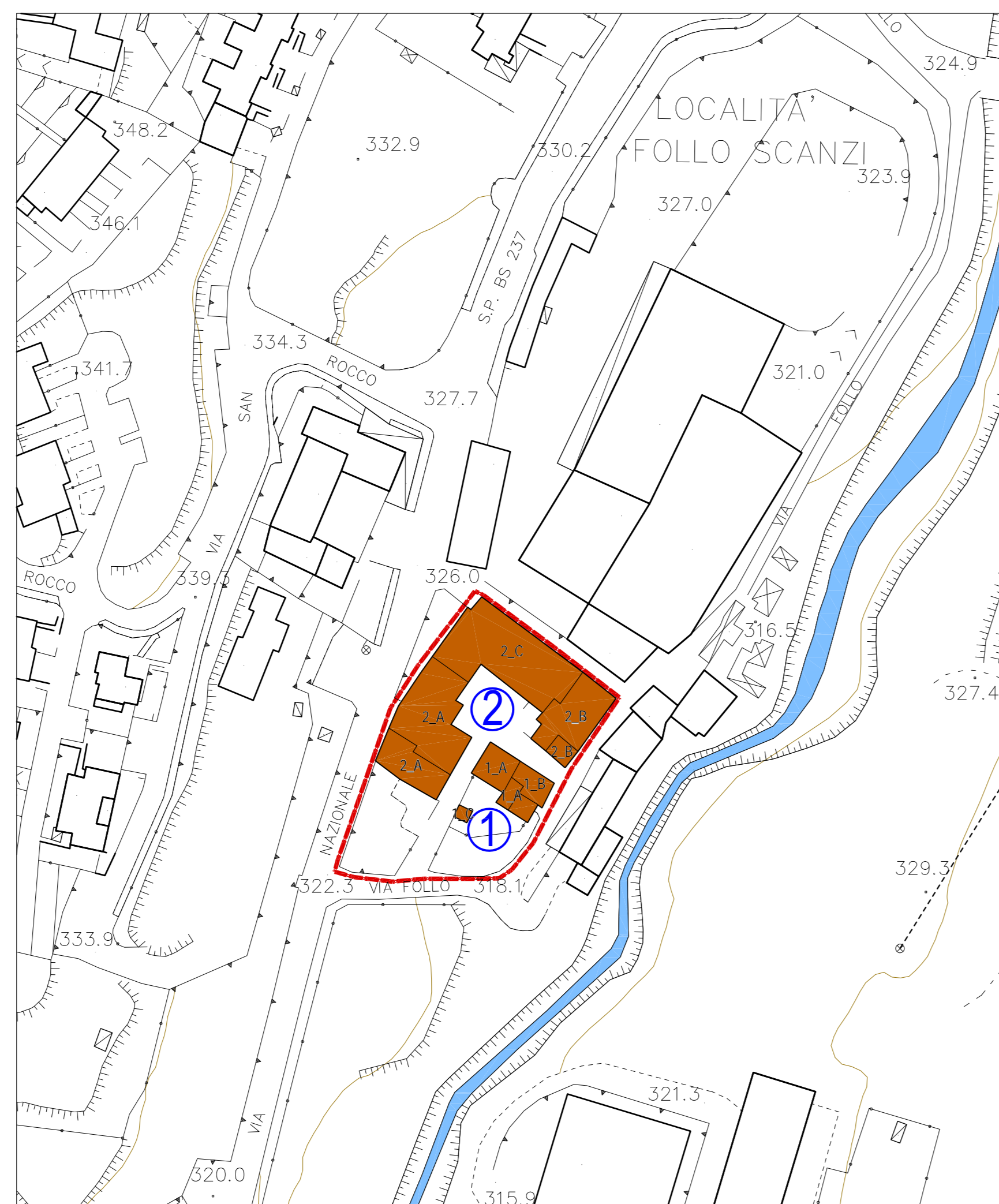
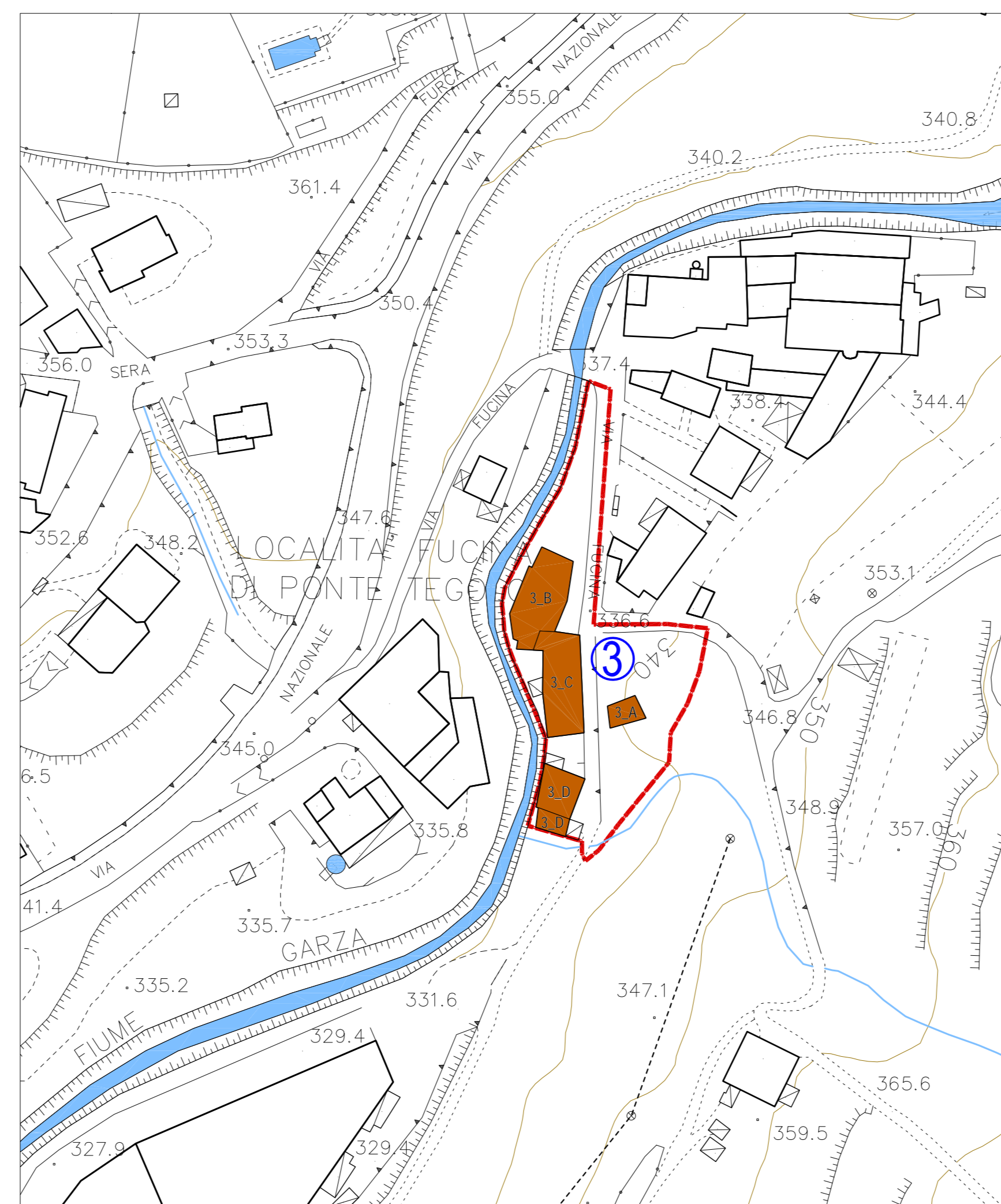


Legenda

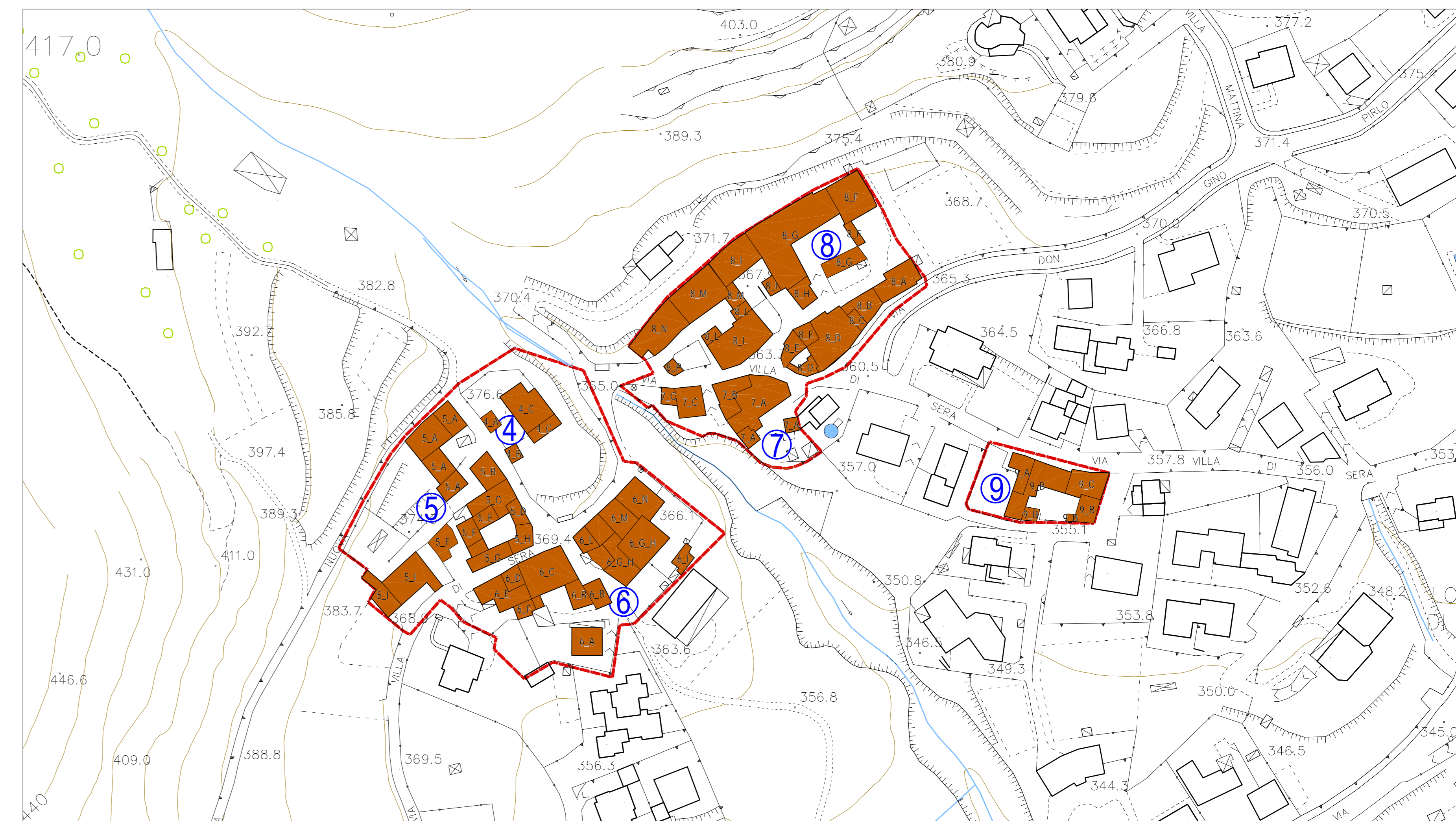
-  **CS** - Centri storici e nuclei di antica formazione
-  Identificativo isolato
-  Unità edilizie con identificazione del Codice ecografico
-  Fiumi-corsi d'acqua



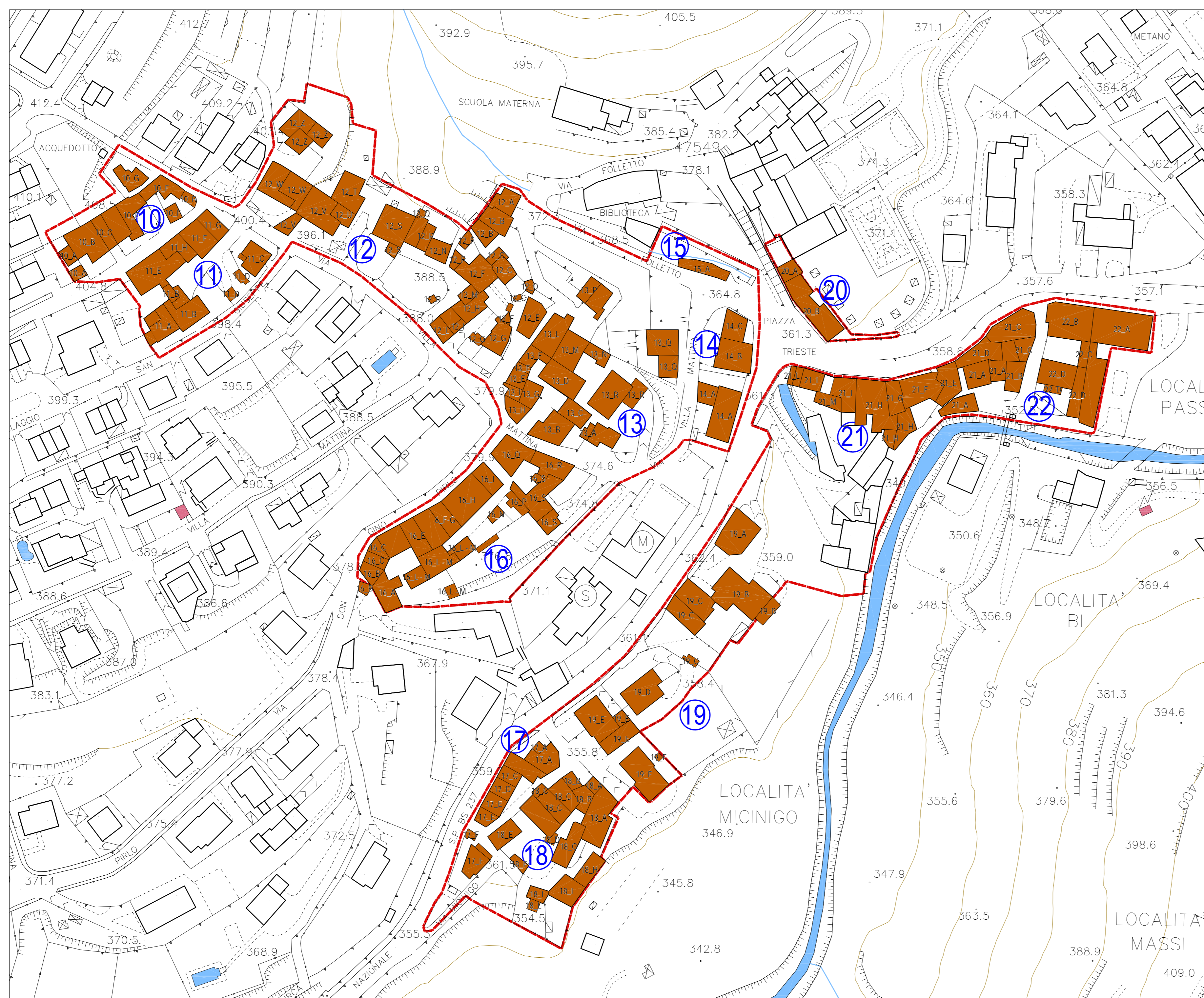
NUCLEI 1 - 2



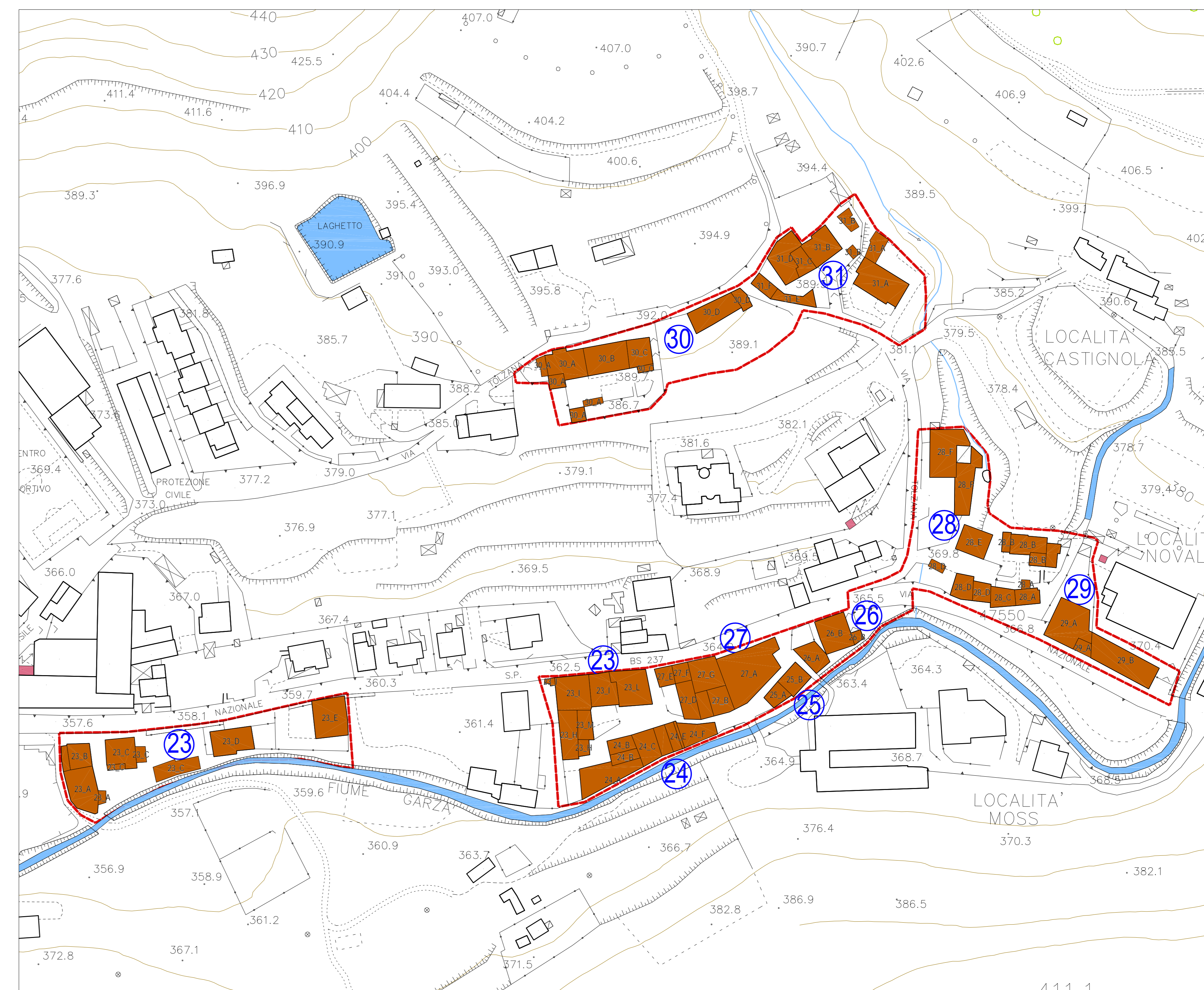
NUCLEI 3



NUCLEI 4 - 9



NUCLEI 10 - 22



NUCLEI 23 - 31

COMUNE DI CAINO



PIANO di GOVERNO del TERRITORIO

Piano delle Regole

(ex art.10 bis L.R. 11 Marzo 2005, n.12 e s.m.)

PROGETTISTI Studio Associato "Arche Progetti di Architettura e Urbanistica" Arch. Fabio Massimo Salini - Arch. Franco Resnati Miano corso Buenos Aires 54	IL SINDACO
Arch. Simone Firmo via Nikita n.24 - 25125 - Brescia simone.firmo@nuovetecnologie.it	IL RESPONSABILE DEL PROCEDIMENTO
Plan. Fabrizio Franceschini Pianificazione Territoriale Urbanistica Ambientale via dei fontanili n.32 - 25016 - Ghedi (BS) franceschini.fabrizio@gmail.com	DELIBERA DI ADOZIONE D.C.C. n.42 del 29 settembre 2009
	DELIBERA DI APPROVAZIONE DEFINITIVA D.C.C. n.8 del 30 marzo 2010

ALLEGATO PR_2.1	TITOLO Classificazione ed identificazione del codice ecografico dei nuclei di antica formazione
SCALA 1:1.000	
DATA Giugno 2010	DATA COSELENZA settembre 2009
	DATA APPROVAZIONE 30 marzo 2010

IN SENSO DELLE VIGENTI LEGGI HA DIRITTO DI AUTORE QUESTO. ESEMPI NON POTRANNO ESSERE COMPITI, RIPRODOTTI O COMUNICATI AD ALTRI PERSONE SENZA IL SUO CONSENSO AUTORIZZAZIONE DELLO STUDIO DI ARCHITETTURA.