





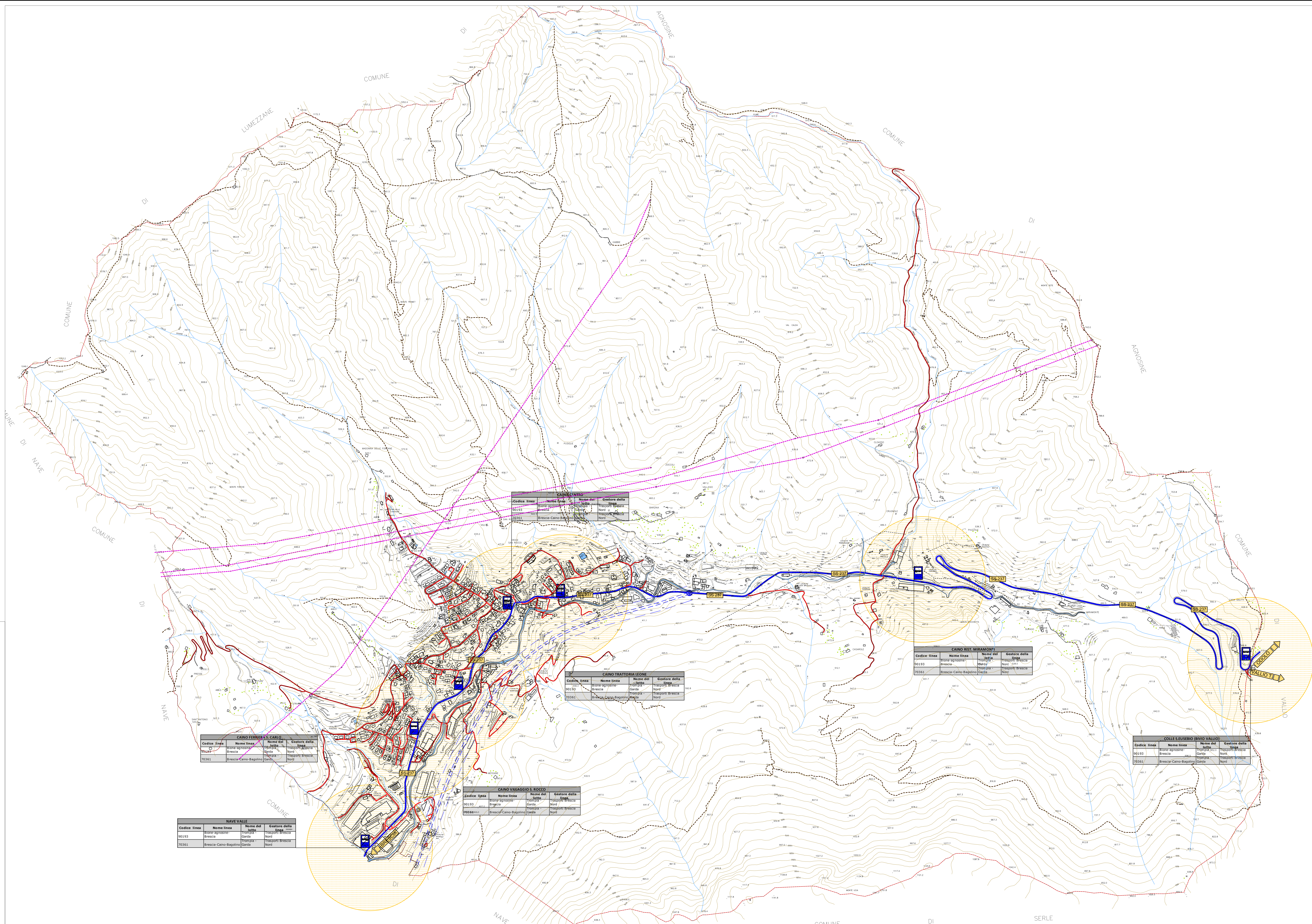


**Legenda**

-  Visibilità principale  
Strade Provinciali
-  Visibilità locale/comunale e privata
-  Sentieri
-  Area di gravitazione alla fermata del trasporto pubblico (r=300m)
-  Fermata Trasporto Pubblico Locale
-  Variante non finanziata  
Fonte dati: Piano della visibilità ex con  
(ipotetico tracciato / corridoio di salvaguardia)



CAINO FIERMA S. CARLO			
Codice linea	Nome linea	Nome del nodo	Gestore della linea
90193	Brescia-Caino	Nord	Trasporti Brescia Nord
70361	Brescia-Caino-Bagnolo	Centro	Trasporti Brescia Nord

CAINO VIRAGGIO S. ROCCO			
Codice linea	Nome linea	Nome del nodo	Gestore della linea
90193	Brescia-Caino	Centro	Trasporti Brescia Nord
70361	Brescia-Caino-Bagnolo	Centro	Trasporti Brescia Nord

CAINO TRATTORIA LEONE			
Codice linea	Nome linea	Nome del nodo	Gestore della linea
90193	Brescia-Caino	Centro	Trasporti Brescia Nord
70361	Brescia-Caino-Bagnolo	Centro	Trasporti Brescia Nord

CAINO RIST. MIRAMONTI			
Codice linea	Nome linea	Nome del nodo	Gestore della linea
90193	Brescia-Caino	Centro	Trasporti Brescia Nord
70361	Brescia-Caino-Bagnolo	Centro	Trasporti Brescia Nord

COLLE S. EUSEBIO (RIVO VALLO)			
Codice linea	Nome linea	Nome del nodo	Gestore della linea
90193	Brescia-Caino	Centro	Trasporti Brescia Nord
70361	Brescia-Caino-Bagnolo	Centro	Trasporti Brescia Nord

NAVE VALLE			
Codice linea	Nome linea	Nome del nodo	Gestore della linea
90193	Brescia-Caino	Nord	Trasporti Brescia Nord
70361	Brescia-Caino-Bagnolo	Centro	Trasporti Brescia Nord

**PROVINCIA DI BRESCIA**

**COMUNE DI CAINO**

**PIANO di GOVERNO del TERRITORIO**

**Documento di Piano**  
(art.8 L.R. 11 Marzo 2009, n.12 s.m.i.)

**PROGETTISTI**  
Studio Associato "Arch. Fabio Massimo Salsini - Arch. Franco Resnati Milano corso Buenos Aires 54 - Arch. Simone Forno Via Mattei n.24 - 25125 - Brescia amore.forno@univirc.it/franceschini.franco@univirc.it

**ELABORAZIONE**  
Plan. Fabrizio Franceschini Partecipazione Territoriale Urbistica Anonima Via dei Lombardi 12 - 20136 - Giove (PR) franceschini.fabrizio@gmail.com

**RESPONSABILE DEL PROCEDIMENTO**  
D.C.C. n.42 del 29 settembre 2009  
DELIBERA DI APPROVAZIONE DEFINITIVA  
D.C.C. n.8 del 29 marzo 2010

**ALBERTO** **Sistema della mobilità**

**DP\_7** **Sistema della mobilità esistente e ricognizione dei tracciati sentieristici**

**Scala** 1:5.000

**DATA** Giugno 2010 **DATA AGGIORNATA** 29 settembre 2009 **DATA APPROVAZIONE** 30 marzo 2010

IN SENSO DELLE LEGGI 3858 HA DIRITTO DI AUTORE QUESTO DISEGNO NON POTRA' ESSERE COPIATO, RIPRODOTTO O COMUNICATO AD ALTRA PERSONA O TERZA SENZA AUTORIZZAZIONE DELLO STUDIO DI ARCHITETTURA