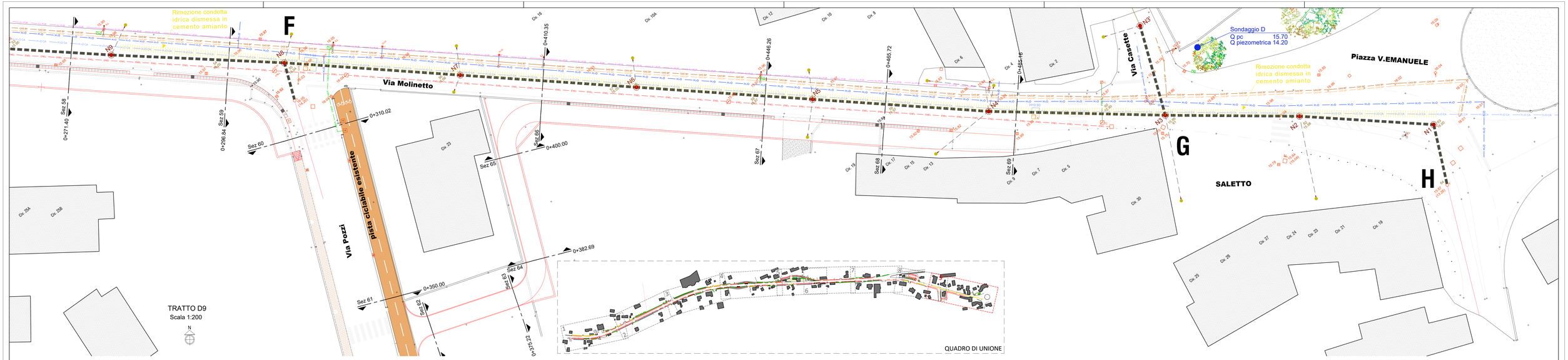

Sez. 62 – Progr. 0+360.76
Scala 1:100
Q.RIF. 12.00m



QUOTE TERRENO	15.98	15.98	15.97	15.89	15.77	16.11
QUOTE PROGETTO	16.09 16.10 16.10 16.10		16.10	16.10 16.10 15.91		
DISTANZE PARZIALI TERRENO		2.04	0.96	1.99	0.45	0.81
DISTANZE PARZIALI PROGETTO						

Sez. 64 – Progr. 0+382.69
Scala 1:100
Q.RIF. 12.00m

QUOTE TERRENO	15.98	15.97	15.95	15.96	16.02
QUOTE PROGETTO	16.04 16.06 16.06	16.06 16.06 16.06	16.06	16.06 16.06	15.96
DISTANZE PARZIALI TERRENO	0.87	1.17	0.83	5.89	
DISTANZE PARZIALI PROGETTO				5.88	

Sez. 66 – Progr. 0+410.35
Scala 1:100
Q.RIF. 12.00m

QUOTE TERRENO	16.05	16.11	16.05 15.97 15.92	15.87	15.80	15.65	
QUOTE PROGETTO			15.89 15.89 15.89	15.89	15.89	15.81 15.80	
DISTANZE PARZIALI TERRENO	2.85	2.85		1.40	2.15	3.50	
DISTANZE PARZIALI PROGETTO							

Sez. 68 – Progr. 0+465.72
Scala 1:100
Q.RIF. 12.00m

QUOTE TERRENO	15.96	16.02	15.96	15.88	15.83	15.88
QUOTE PROGETTO			16.04 16.04 16.04	16.04 16.04 16.04	15.98 15.98	
DISTANZE PARZIALI TERRENO	2.85	2.85		1.13	1.85	
DISTANZE PARZIALI PROGETTO						

Sez. 63 – Progr. 0+375.22
Scala 1:100
Q.RIF. 12.00m



QUOTE TERRENO	15.79	15.79	15.72	15.72	15.68
QUOTE PROGETTO	16.07 16.07 16.07		16.07	16.07 16.07 15.72	
DISTANZE PARZIALI TERRENO	3.00		2.82		2.27
DISTANZE PARZIALI PROGETTO					

Sez. 65 – Progr. 0+400.00
Scala 1:100
Q.RIF. 12.00m

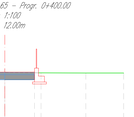

QUOTE TERRENO	15.87	15.88	15.88	15.86	15.85
QUOTE PROGETTO	16.07 16.07 16.07	16.07 16.07 16.07	16.07	16.07 16.07 15.96	
DISTANZE PARZIALI TERRENO	1.02	1.98	1.83	2.26	1.91
DISTANZE PARZIALI PROGETTO				3.71	

Sez. 67 – Progr. 0+446.26
Scala 1:100
Q.RIF. 12.00m

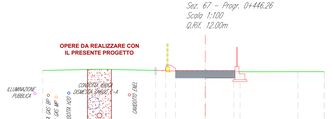

QUOTE TERRENO	15.87	15.94	15.87	15.81	15.82	15.82
QUOTE PROGETTO			15.89 15.89 15.89	15.89	15.89	15.91
DISTANZE PARZIALI TERRENO	2.85	2.85	2.00	1.76	3.94	
DISTANZE PARZIALI PROGETTO						

Sez. 69 – Progr. 0+485.16
Scala 1:100
Q.RIF. 12.00m

QUOTE TERRENO	15.87	15.88	15.82	15.81	15.75	16.06
QUOTE PROGETTO			15.89		16.05	
DISTANZE PARZIALI TERRENO	2.85	2.85		1.82	0.54	0.88
DISTANZE PARZIALI PROGETTO						

LEGENDA

- Marciapiedi
- Pista ciclabile esistente
- Caditoia stradale
- Griglia
- Chiusino generico
- Chiusino ILL-PUBB
- Chiusino ENEL
- Chiusino fibre ottiche
- Chiusino Telecom
- Chiusino acquedotto
- Idrante soprassuolo
- Chiusino saracinesca
- Chiusino presa 10x10
- Chiusino utenza
- Chiusino gas
- Chiusini fognatura
- Lampioni stradali
- Palo ENEL
- Palo Telecom
- Attraversamenti stradali
- Siepe
- Fossato
- Alberature
- Quote altimetriche
- Recinzione in rete metallica
- Riga bianca
- Pavimentazione in CLS
- Ghiaia
- Guard- rail
- Pensilina
- Pavimentazione in ceramica
- Confine Comunale

- Rete ENEL
- Rete ILLUMINAZIONE PUBBLICA E FIBRA OTTICA
- Rete H20 Cemento/amianto DN600 dismessa
- Rete H20
- Rete FIBRA OTTICA
- Rete TELECOM (VEDI PLANIMETRIE ALLEGATE)
- Rete gas metano media pressione
- Rete gas metano BASSA pressione
- Picchetti /punti quota Profilo longitudinale

OPERE IN PROGETTO

- CONDOTTA A GRAVITA' IN GHISA DN250
- CONDOTTA PREMENTE IN GHISA DN150
- POZZETTO DI LINEA FOGNATURA NERA Ø80
- POZZETTO DI UTENZA FOGNATURA NERA
- SS STAZIONE DI SOLLEVAMENTO
- QE QUADRO COMANDI STAZIONE DI SOLLEVAMENTO
- CAVIDOTTO ALIMENTAZIONE

OPERE DA REALIZZARE CON ALTRO INTERVENTO

- PISTA CICLABILE
- POZZETTONI IN CLS
- CONDOTTE/SCATOLARI
- CADITOIE / ELEMENTI PREFABBRICATI
- PUNTI LUCE

N.B. QUOTE E MISURE DA VERIFICARE IN CANTIERE

La posizione dei sottoservizi rappresentati deriva dalla documentazione e dalle informazioni ricevute dagli enti gestori e, in parte, dai rilievi effettuati ed è da ritenersi, pur se con buona approssimazione, solo indicativa. Ulteriori approfondimenti dovranno essere effettuati a cura dell'Impresa esecutrice prima dell'esecuzione dei lavori su indicazione della D.L. e previo contatto degli enti gestori e degli eventuali privati interessati.

ALTO TREVIGIANO SERVIZI

PROVINCIA DI TREVISO

COMUNE di BREDA DI PIAVE
PROVINCIA di TREVISO
REGIONE VENETO

REALIZZAZIONE NUOVA CONDOTTA DI FOGNATURA NERA LUNGO VIA MOLINETTO IN LOC. SALETTO IN COMUNE DI BREDA DI PIAVE (TV)

CODICE COMMESSA IF2200200

PROGETTO DEFINITIVO - ESECUTIVO

2.11 **Planimetria stato di fatto e di progetto (9/9)**
Scala 1:200

RTP
Capogruppo: **PARCIANELLO & PARTNERS engineering s.r.l.**
via G. Matteotti 30/6; 32016 ALPAGO (BL)
www.studioparcianello.com

Mandante: **TRUANT & ASSOCIATI SNC**
Via Cordano 9
33097 SPILIMBERGO (PN)

Mandante: **TRUANT MASSIMO**
Via Boschetto 5
33095 SAN GIORGIO DELLA RICH DA (PN)

REVISIONE	DATA	OGGETTO	REDATTO DA	VERIFICATO DA
4				
3				
2				
1				
0	Feb. 2022	EMISSIONE	Geom. L. Sorcinelli	Dott. ing. P. Truant

RIF. I-976

Il Progettista:
Dott. Ing. Pierino Truant
ORDINE DEGLI INGEGNERI PROVINCIA DI PORDENONE
Pierino Truant n. 241 Sez. A
Civile e ambientale
Dott. Ingegnere
Dott. Ingegnere

Il Progettista:
Dott. Ing. Massimo Truant
ORDINE DEGLI INGEGNERI PROVINCIA DI PORDENONE
Massimo Truant n. 1077 Sez. A
Civile e ambientale
Dott. Ingegnere

Il Capogruppo:
Arch. Lio Parcianello
ORDINE DEGLI ARCHITETTI PIANIFICATORI PAESAGGISTI E CONSERVATORI DELLA PROVINCIA DI BELLUNO
Architetto
LIO PARCIANELLO
Sezione A/a 262

Il Committente:
ATS Alto Trevigiano Servizi

Il Responsabile del procedimento:

Breda di Piave,

Questo elaborato è di proprietà del RTP. Qualsiasi riproduzione ed divulgazione anche parziale deve essere espressamente autorizzata.

via G. Matteotti, 30/6 32016 Alpago (Belluno) tel. 0437 461600 fax 0437 1948080 Email : tecnico@studioparcianello.com