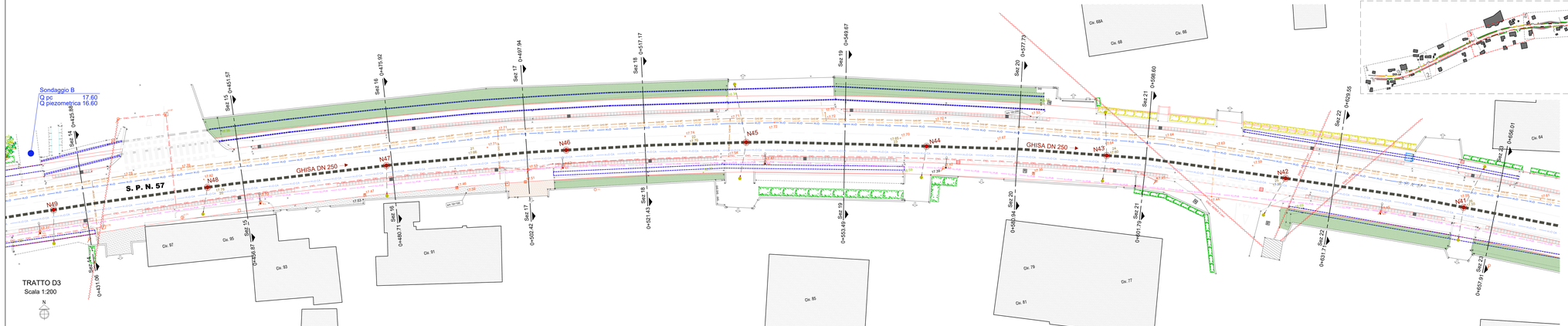



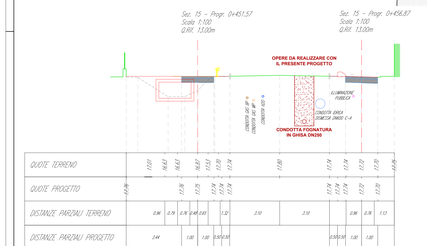

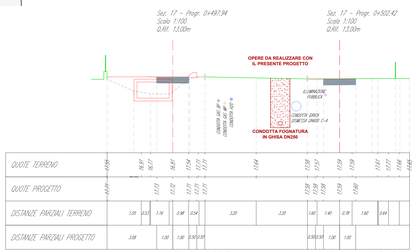

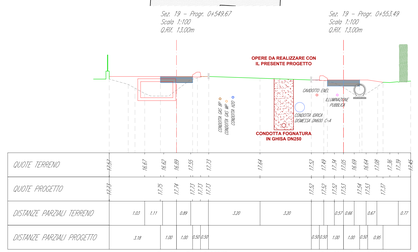

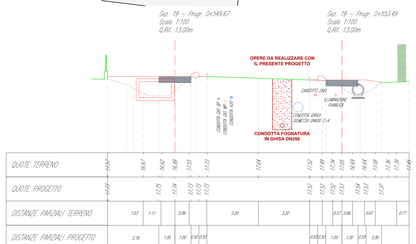

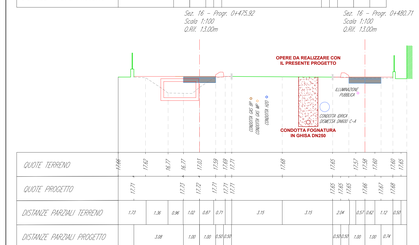

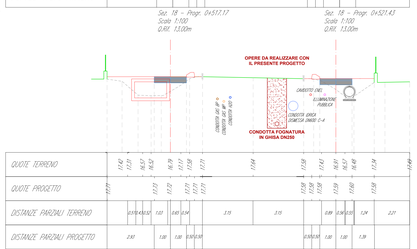

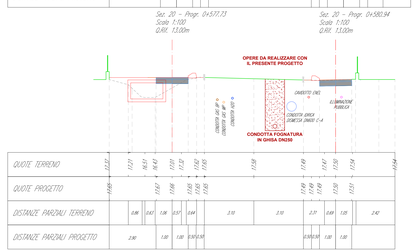

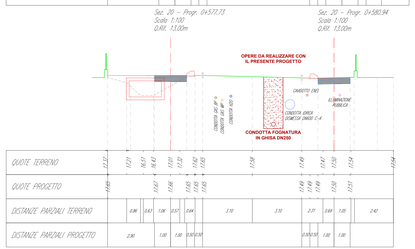

LEGENDA

- Marciapiedi
- Pista ciclabile esistente
- Cadditoia stradale
- Griglia
- Chiusino generico
- Chiusino ILL.-PUBB
- Chiusino ENEL
- Chiusino fibre ottiche
- Chiusino Telecom
- Chiusino acquedotto
- Idrante soprassuolo
- Chiusino saracinesca
- Chiusino presa 10x10
- Chiusino utenza
- Chiusino gas
- Chiusini fognatura
- Lampioni stradali
- Palo ENEL
- Palo Telecom
- Attraversamenti stradali
- Siepe
- Fossato
- Alberature
- Quote altimetriche
- Recinzione in rete metallica
- Riga bianca
- Pavimentazione in CLS
- Ghiaia
- Guard- rail
- Pensilina
- Pavimentazione in ceramica
- Confine Comunale
- Rete ENEL
- Rete ILLUMINAZIONE PUBBLICA E FIBRA OTTICA
- Rete H20 Cemento/amianto DN600 dismessa
- Rete H20
- Rete FIBRA OTTICA
- Rete TELECOM (VEDI PLANIMETRIE ALLEGATE)
- Rete gas metano media pressione
- Rete gas metano BASSA pressione
- Picchetti /punti quota Profilo longitudinale

OPERE IN PROGETTO
- CONDOTTA A GRAVITA' IN GHISA DN250
- CONDOTTA PREMENTE IN GHISA DN150
- POZZETTO DI LINEA FOGNATURA NERA Ø80
- POZZETTO DI UTENZA FOGNATURA NERA
- SS STAZIONE DI SOLLEVAMENTO
- QE QUADRO COMANDI STAZIONE DI SOLLEVAMENTO
- CAVIDOTTO ALIMENTAZIONE

OPERE DA REALIZZARE CON ALTRO INTERVENTO
- PISTA CICLABILE
- POZZETTONI IN CLS
- CONDOTTE/SCATOLARI
- CADITOIE / ELEMENTI PREFABBRICATI
- PUNTI LUCE

N.B. QUOTE E MISURE DA VERIFICARE IN CANTIERE

La posizione dei sottoservizi rappresentati deriva dalla documentazione e dalle informazioni ricevute dagli enti gestori e, in parte, dai rilievi effettuati ed è da ritenersi, pur se con buona approssimazione, solo indicativa. Ulteriori approfondimenti dovranno essere effettuati a cura dell'Impresa esecutrice prima dell'esecuzione dei lavori su indicazione della D.L. e previo contatto degli enti gestori e degli eventuali privati interessati.

AZIO TREVIGIANO SERVIZI

COMUNE di BREDA DI PIAVE
PROVINCIA di TREVISO
REGIONE VENETO

REALIZZAZIONE NUOVA CONDOTTA DI FOGNATURA NERA LUNGO VIA MOLINETTO IN LOC. SALETTO IN COMUNE DI BREDA DI PIAVE (TV)

CODICE COMMESSA IF2200200

PROGETTO DEFINITIVO - ESECUTIVO

2.05

Planimetria stato di fatto e di progetto (3/9)
Scala 1:200

RTP
Capogruppo: **ARCIANELLO & PARTNERS engineering s.r.l.**
via G. Matteotti 30/d, 32016 ALPAGO (BL)
www.studioparcianello.com
Mandante: **TRUANT & ASSOCIATI SNC**
Via Cornilon 8
33021 EPELBIERGO (PN)
Mandante: **TRUANT MASSIMO**
Via Boschetto 5
33085 SAN GIORGIO DELLA RICH.DA (PN)

REVISIONI	DATA	OGGETTO	REDATTO DA	VERIFICATO DA
4				
3				
2				
1				
0	Feb. 2022	EMISSIONE	Geom. I. Soncinelli	Dott. Ing. F. Truant

BIF 1494

Il Progettista:
Dott. Ing. Paolo Truant
Piccolo Truant Dott. Ing. Paolo Iscrizione all'Albo n. 3421 Ordine degli Ingegneri della Provincia di Pordenone
Il Progettista:
Dott. Ing. Massimo Truant
Massimo Truant Iscrizione all'Albo n. 3337 Ordine degli Ingegneri della Provincia di Pordenone
Il Capogruppo:
Arch. Dott. Pianificatore Territoriale Urbanista Lic. Parcianello
ORDINE DEGLI ARCHITETTI PIANIFICATORI PAESAGGISTI E CONSERVATORI della Provincia di Belluno
Architetto
LIO PARCIANELLO
Sezione A/a 262

Il Committente:
AT3 Alto Trevigiano Servizi

Il Responsabile del procedimento:

Grado di Piano:

Questo elaborato è di proprietà del RTP. Qualsiasi riproduzione e/o divulgazione anche parziale deve essere espressamente autorizzata.
via G. Matteotti, 30/d 32016 Alpago | Belluno | tel. 0437 45130 fax 0437 1840800 Email : tecnico@studioparcianello.com