PLANIMETRIA RETE ACQUE METEORICHE
RIQUADRO 1
scala 1:500

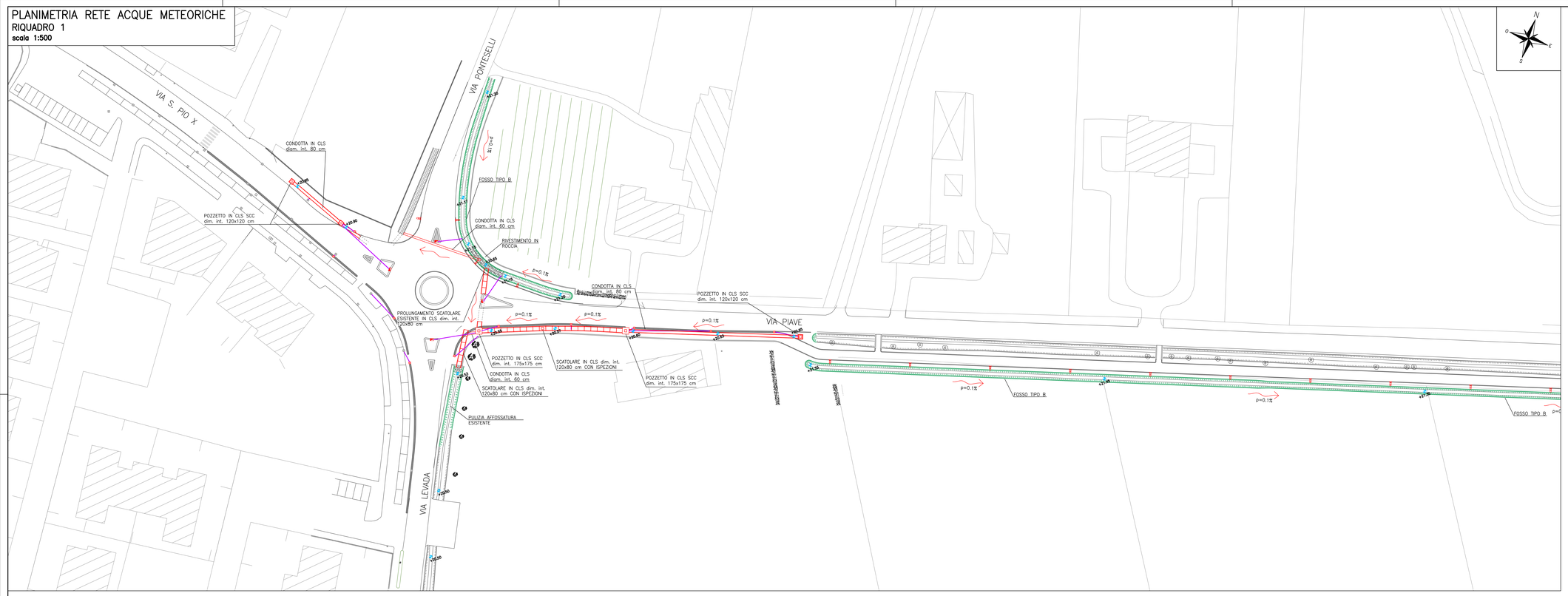

LEGENDA

- SCATOLARE IN C.A. (dim. int. indicate in planimetria)
- CONDOTTA IN C.A. CON GIUNTO A BICCHIERE E BASE PIANA (dim. int. indicato in planimetria)
- CONDOTTA ESISTENTE DA MANTENERE
- CONDOTTA IN PVC DE 160 mm
- CANALETTA CARRABILE PREFABBRICATA CON GRIGLIA IN GHISA LARGHEZZA 15 cm COLLEGATA A POZZETTO PREFABBRICATO SIFONATO IN C.A. 40X40 cm E CHIUSINO IN GHISA
- POZZETTO IN CLS AUTOCOMPATTANTE (SCC) ISPEZIONABILE CON CHIUSINO IN GHISA CARRABILE D400 (dim. int. indicate in planimetria)
- ISPEZIONE PRESGIATA DA CHIUSINO IN GHISA D400 dim. int. 60x60cm
- CORDONATA STRADALE CON BOCCA DI LUPO
- CADITOIA dim int. 40x40 cm
- VERSO DI DEFLUSSO
- QUOTE SCORRIMENTO DI PROGETTO/ESISTENTI

QUADRO D'UNIONE
SCALA 1:20.000

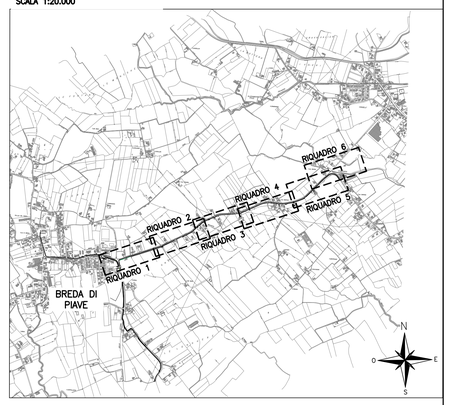

SCALA GRAFICA 1:500
0m 5 10 15 20 25m

PLANIMETRIA RETE ACQUE METEORICHE
RIQUADRO 2
scala 1:500

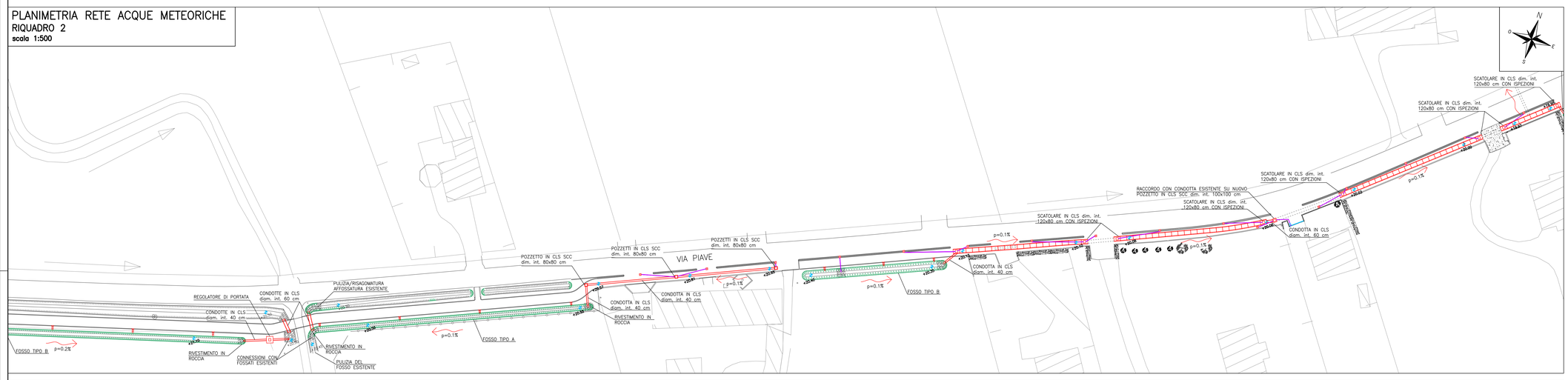

PLANIMETRIA RETE ACQUE METEORICHE
RIQUADRO 3
scala 1:500

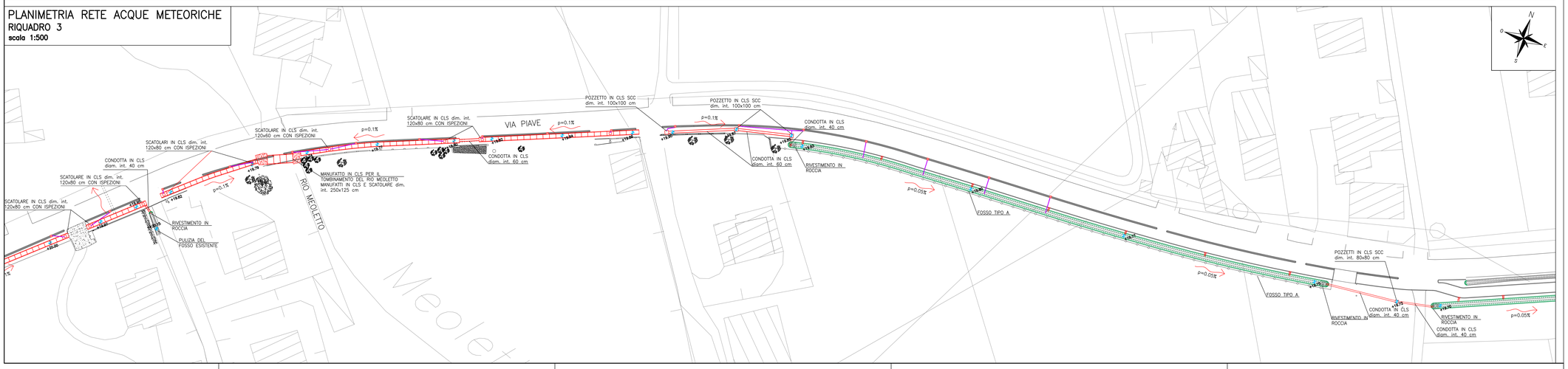

COMUNE DI BREDA DI PIAVE
PROVINCIA DI TREVISO

II° STRALCIO PIANO COMUNALE DELLA MOBILITA' DOLCE

TRATTO B2

PROGETTO ESECUTIVO

PISTA CICLABILE
PLANIMETRIA RETE ACQUE METEORICHE
TAVOLA 1 DI 2

N. ELABORATO
9A
FORMATO A0
SCALA 1:500
CODICE PROGETTO 2840 S ES

Con.	Rev.	Nome file	Data	Redatto	Controllato	Approvato
1	2	2840SES1_plan idra_2.dwg	26/10/2021	BV	FC	AM

RESPONSABILE DEL PROCEDIMENTO
DOTT. ARCH. LAURA SMITH

PROGETTISTA DELL'INTERVENTO
DOTT. ING. ANTONIO MARTINI

ORDINE DEGLI INGEGNERI PROVINCIA DI TREVISO A 1452

STUDIO MARTINI INGEGNERIA S.r.l.
info@martiningegneria.it

Studio certificato per la Qualità, Tecnica e Ambiente
ISO 9001 ISO 14001 ISO 45001

Questo documento non potrà essere copiato, riprodotto o altrimenti pubblicato in tutto o in parte senza il consenso scritto del progettista. (legge 22/4/41 n. 633 – art. 2575 e segg. c.c.)