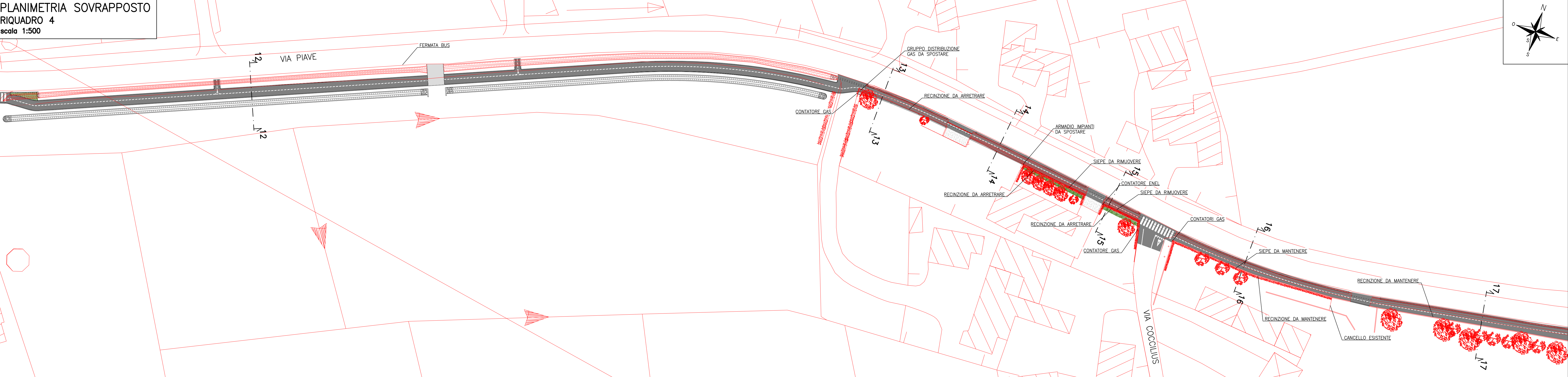
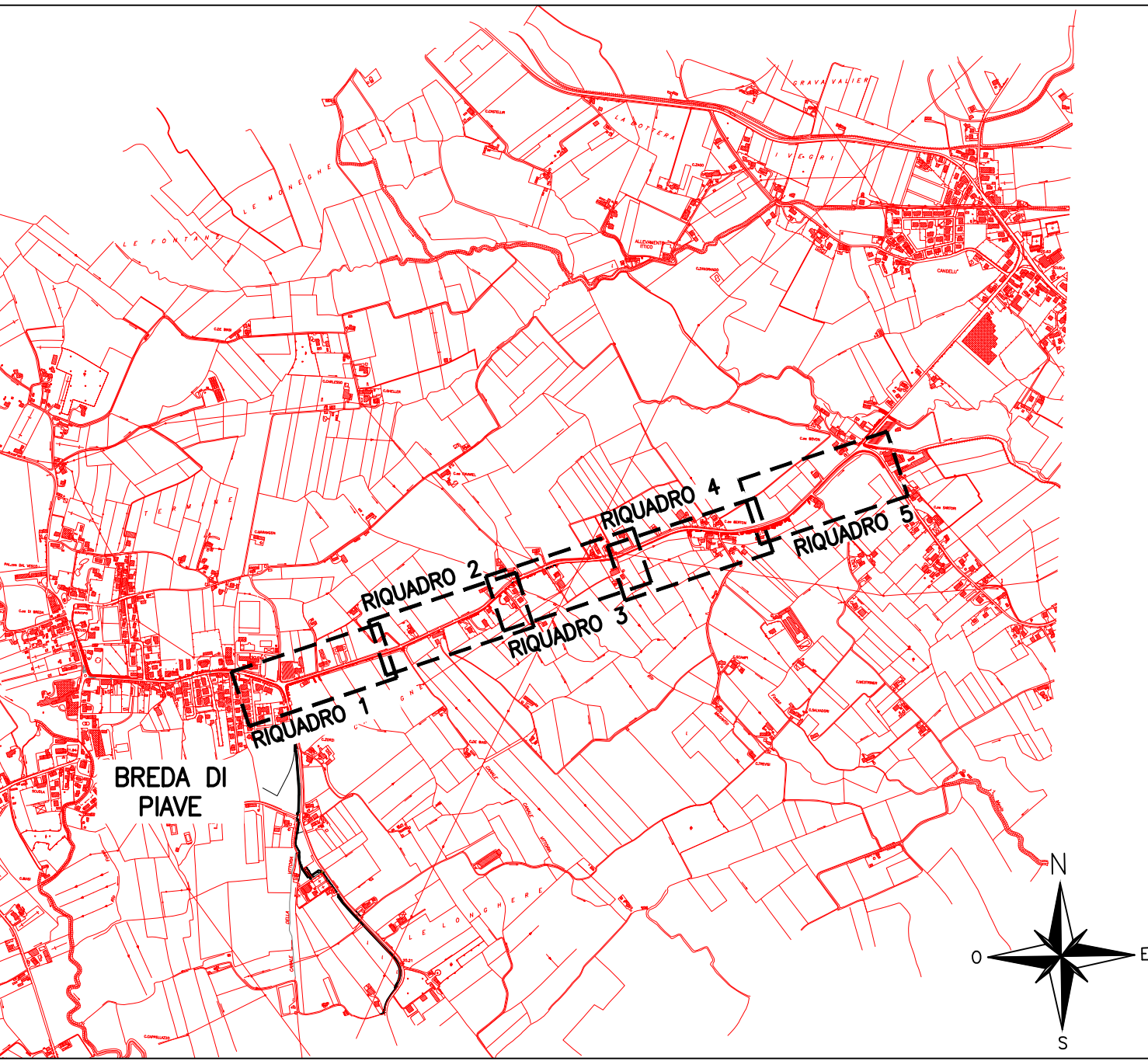


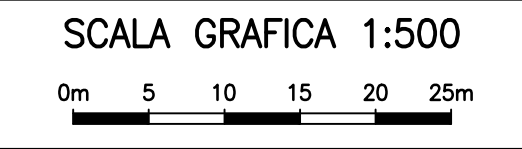
PLANIMETRIA SOVRAPPOSTO  
RIQUADRO 4  
scala 1:500



QUADRO D'UNIONE  
SCALA 1:20.000



PLANIMETRIA SOVRAPPOSTO  
RIQUADRO 5  
scala 1:500



COMUNE DI BREDA DI PIAVE  
PROVINCIA DI TREVISO

II° STRALCIO PIANO COMUNALE  
DELLA MOBILITA' DOLCE

TRATTO B2

PROGETTO ESECUTIVO

PISTA CICLABILE  
SOVRAPPOSIZIONE DELLA PLANIMETRIA  
DI PROGETTO ALLO STATO DI FATTO  
TAVOLA 2 DI 2

N. ELABORATO

6B

FORMATO A1a

SCALA 1:500

CODICE PROGETTO

218 410 S E S

1	2	2840SES1_plan_sovrapp_2.dwg	26/10/2021	FC	FC	AM
Can.	Rev.	Nome file	Data	Redatto	Controllato	Approvato

RESPONSABILE DEL PROCEDIMENTO  
DOTT. ARCH. LAURA SMITH

PROGETTISTA DELL'INTERVENTO  
DOTT. ING. ANTONIO MARTINI

