PLANIMETRIA DELLE INTERFERENZE
RIQUADRO 1
scala 1:500

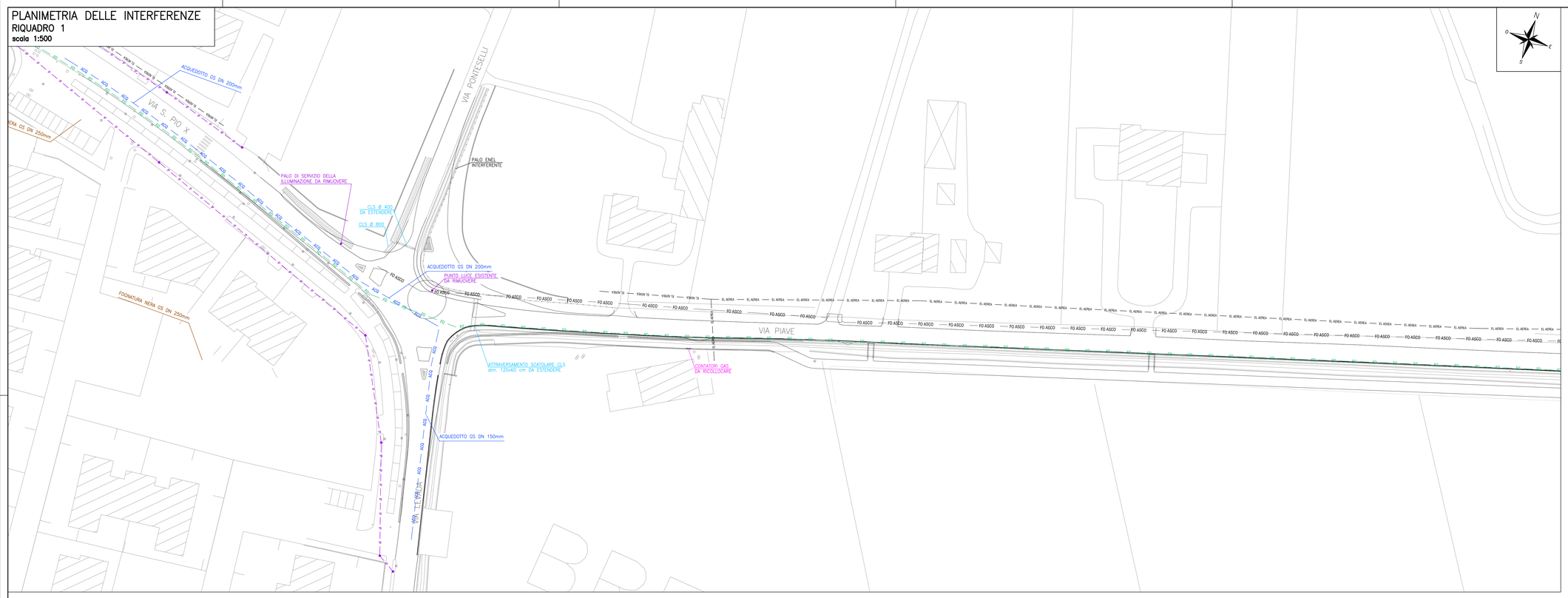

PLANIMETRIA DELLE INTERFERENZE
RIQUADRO 2
scala 1:500

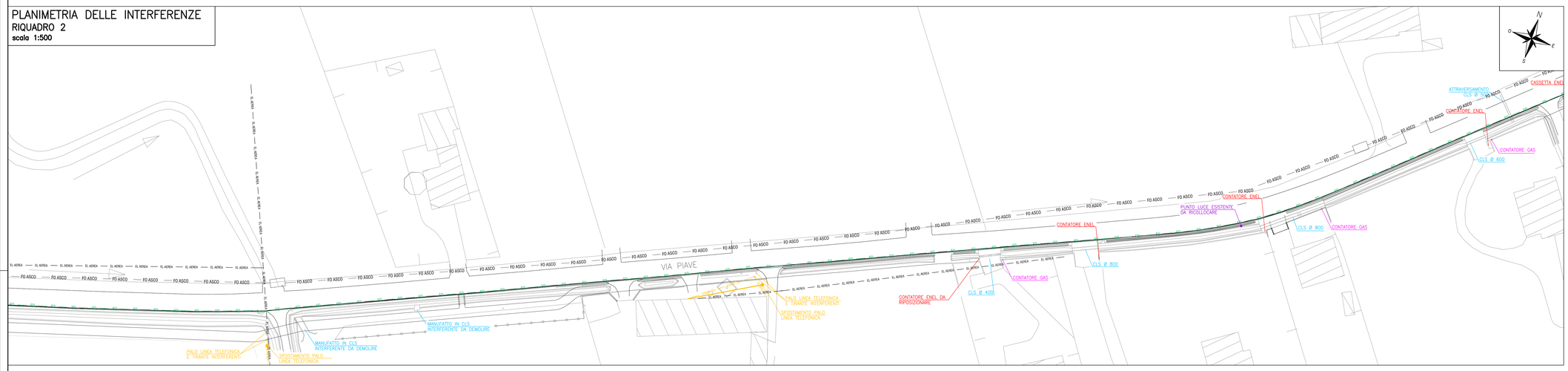

PLANIMETRIA DELLE INTERFERENZE
RIQUADRO 3
scala 1:500

LEGENDA:

- AFFOSSATURE ESISTENTI
- TRATTI TOMBINATI
- FOGNATURA ACQUE BIANCHE
- FOGNATURA ACQUE NERE
- RETE ACQUEDOTTO
- RETE GAS (linea media pressione)
- RETE GAS (linea bassa pressione)
- RETE ELETTRICA (media tensione – cavi interrati)
- RETE ELETTRICA (bassa tensione – cavi interrati)
- RETE ELETTRICA AEREA
- RETE TELEFONICA (cavi interrati)
- RETE TELEFONICA AEREA
- RETE FIBRA OTTICA
- RETE FIBRA OTTICA
- RETE ILLUMINAZIONE PUBBLICA
- PUNTI LUCE ILLUMINAZIONE PUBBLICA
- LINEA ELETTRICA AEREA RICOLLOCATA
- LINEA TELEFONICA AEREA RICOLLOCATA
- LINEA INTERRATA DI PROGETTO
- POZZETTO DI PROGETTO

QUADRO D'UNIONE
SCALA 1:20.000

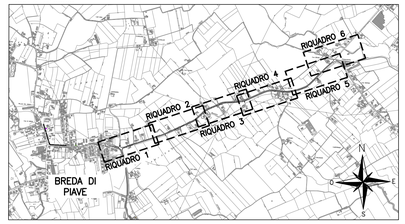

POSIZIONE, CONSISTENZA E QUOTA DEI SERVIZI E SOTTOSERVIZI ESISTENTI DOVRANNO ESSERE VERIFICATE SUL POSTO CON I SOGGETTI GESTORI PRIMA DI INIZIARE LE LAVORAZIONI

SCALA GRAFICA 1:500
0m 5 10 15 20 25m

COMUNE DI BREDA DI PIAVE
PROVINCIA DI TREVISO

II° STRALCIO PIANO COMUNALE DELLA MOBILITA' DOLCE

TRATTO B2

PROGETTO ESECUTIVO

PISTA CICLABILE
PLANIMETRIA DELLE INTERFERENZE
TAVOLA 1 DI 2

N. ELABORATO: 14A
FORMATO A0
SCALA 1:500
CODICE PROGETTO: 2840SES

Con.	Rev.	Nome file	Data	Redatto	Controllato	Approvato
1	2	2840SES1_plan sottoservizi_2.dwg	26/10/2021	FC	FC	AM

RESPONSABILE DEL PROCEDIMENTO
DOTT. ARCH. LAURA SMITH

PROGETTISTA DELL'INTERVENTO
DOTT. ING. ANTONIO MARTINI

STUDIO MARTINI INGEGNERIA S.r.l.
info@martiningegneria.it
Studio certificato per la Qualità, Sicurezza e Ambiente

Questo documento non potrà essere copiato, riprodotto o altrimenti pubblicato in tutto o in parte senza il consenso scritto dei progettisti. (legge 22/4/41 n. 633 – art. 2575 e segg. c.c.)