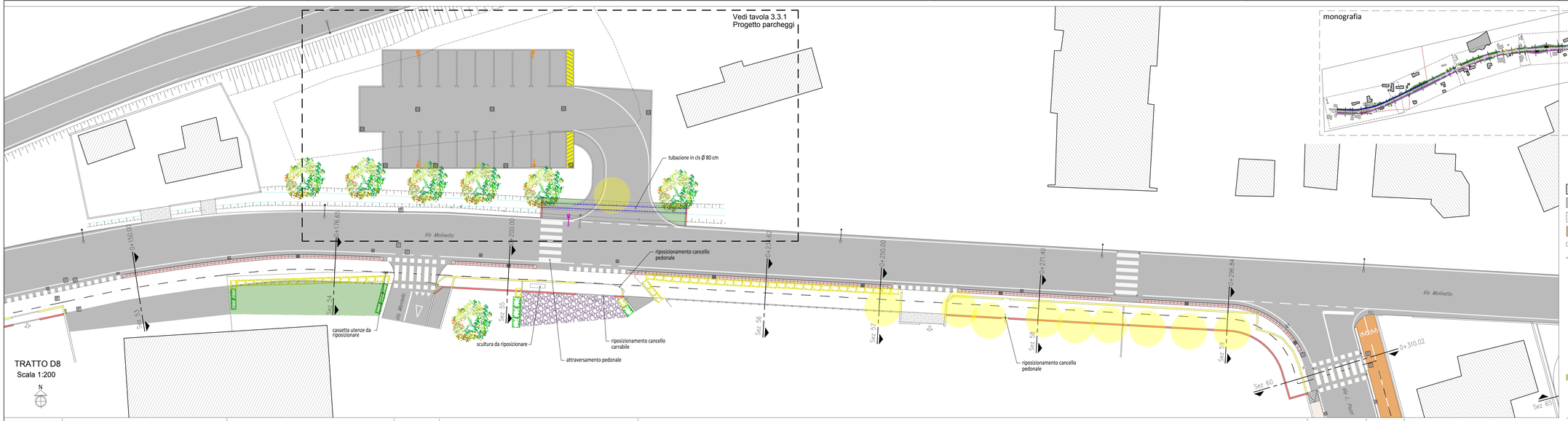

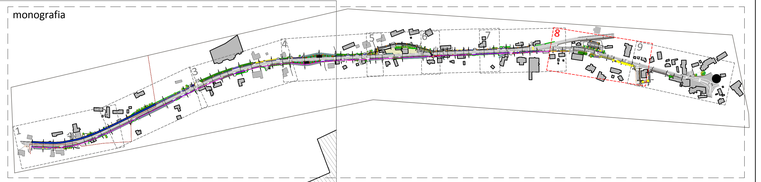

Legenda

- edifici esistenti
- asfalto
- marciapiedi
- pista ciclabile esistente
- muretti di confine
- cordonate stradali
- caditoie in ghisa
- chiusini in ghisa
- chiusini fognatura
- punti luce
- pali in legno
- pali in calcestruzzo
- attraversamenti stradali
- siepe
- fossato
- alberature
- quote altimetriche
- recinzione in rete metallica

Legenda di progetto

- nuove opere in cls
- demolizioni
- pista ciclabile in progetto
- cordonata spartitraffico
- tubazione raccolta acque meteoriche
- elemento caditoia
- segnaletica orizzontale attraversamenti
- attraversamento pedonale
- muretto con recinzione da spostare
- alberature da estirpare
- siepe da spostare
- punto luce da spostare
- predisposizione punto luce
- punti luce h=5.00m
- punti luce h=8.00m
- tubo corrugato per illum. pubblica Ø 160 mm
- tratto da realizzare con stralcio successivo

Sez. 53 – Progr. 0+150.00
Scala 1:100
Q.RIF. 12.00m

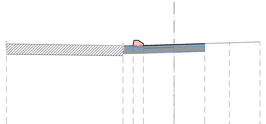

QUOTE TERRENO	15.82	15.80	16.04	16.28	16.00	16.01	16.05	
QUOTE PROGETTO		15.88 15.88 15.88	15.91	15.96				
DISTANZE PARZIALI TERRENO		2.03		2.06			0.78	
DISTANZE PARZIALI PROGETTO		0.50 0.50	1.50	1.50	0.30			

Sez. 55 – Progr. 0+200.00
Scala 1:100
Q.RIF. 12.00m

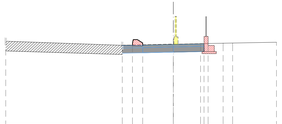

QUOTE TERRENO	16.08	15.88	15.94	15.95	15.99		
QUOTE PROGETTO		15.88 15.88 15.88	15.91	15.96 15.96			
DISTANZE PARZIALI TERRENO	5.70	2.49		0.88	1.11	3.52	
DISTANZE PARZIALI PROGETTO		0.50 0.50	1.50	1.50	0.30		

Sez. 57 – Progr. 0+250.00
Scala 1:100
Q.RIF. 12.00m

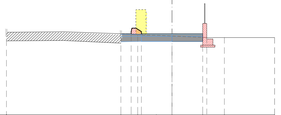

QUOTE TERRENO	16.02	15.96	15.92	15.91	15.77	15.75	16.21	
QUOTE PROGETTO		15.96 15.96 15.96	15.92	15.91	15.96 15.96 15.96			
DISTANZE PARZIALI TERRENO	5.60	0.82	0.81	0.77	0.96	1.90	3.08	
DISTANZE PARZIALI PROGETTO		0.50 0.50	1.50	1.50	0.30			

Sez. 58 – Progr. 0+271.40
Scala 1:100
Q.RIF. 12.00m

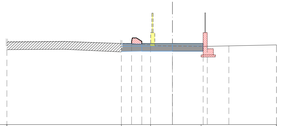

QUOTE TERRENO	16.04	15.97	15.92	15.84	15.82	16.20
QUOTE PROGETTO		15.97 15.97 15.97	15.92	15.96 15.96		
DISTANZE PARZIALI TERRENO	5.60	0.69	0.84	1.40	4.60	
DISTANZE PARZIALI PROGETTO		0.50 0.50	1.50	1.50	0.30	

Sez. 54 – Progr. 0+176.65
Scala 1:100
Q.RIF. 12.00m

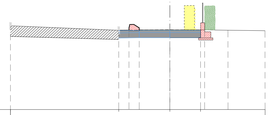

QUOTE TERRENO	16.10	15.88	15.91	15.84	15.83	
QUOTE PROGETTO		15.88 15.88 15.88	15.89	15.96 15.96 15.96		
DISTANZE PARZIALI TERRENO	3.70	2.52		0.55	3.74	
DISTANZE PARZIALI PROGETTO		0.50 0.50	1.50	1.50	0.30	

Sez. 56 – Progr. 0+234.62
Scala 1:100
Q.RIF. 12.00m

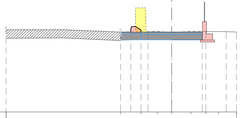

QUOTE TERRENO	16.02	15.91	15.92	15.84	15.89	15.86	15.85	16.01
QUOTE PROGETTO		15.91 15.91 15.91	15.92	15.96	15.96 15.96 15.96			
DISTANZE PARZIALI TERRENO	3.60		0.62	0.70	0.94	0.27	0.61	0.89
DISTANZE PARZIALI PROGETTO		0.50 0.50	1.50	1.50	0.30			

Sez. 58 – Progr. 0+271.40
Scala 1:100
Q.RIF. 12.00m

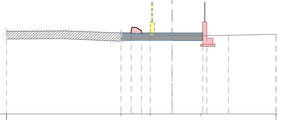

QUOTE TERRENO	16.04	15.97	15.92	15.84	15.82	15.90
QUOTE PROGETTO		15.97 15.97 15.97	15.92	15.96 15.96 15.96		
DISTANZE PARZIALI TERRENO	3.60	0.69	0.84	1.40	4.60	
DISTANZE PARZIALI PROGETTO		0.50 0.50	1.50	1.50	0.30	

Sez. 60 – Progr. 0+310.02
Scala 1:100
Q.RIF. 12.00m



QUOTE TERRENO	15.98 16.00		16.08 16.09		16.11		16.06 16.08	16.12	15.99		16.13		16.01	
QUOTE PROGETTO							16.05	16.05	16.06	16.06 16.06 16.06				
DISTANZE PARZIALI TERRENO	1.22	0.30	2.70	0.38	3.50		3.50	0.97	0.72	1.93		3.63		
DISTANZE PARZIALI PROGETTO							0.78	1.50	1.50	0.30				

COMUNE di BREDA DI PIAVE
PROVINCIA di TREVISO
REGIONE VENETO

PROGETTO DEFINITIVO - ESECUTIVO

2° Stralcio Piano comunale della Mobilità Dolce
Tratti A / D

CIG 7932362832 CUP H42C19000260008

3.2.8 Progetto - Planimetria e sezioni
Tratto D.8 - Candelù - Saletto

Dwf/ Archivio:	File:	Disegnato:	Modificato:	Livello Progetto:	Elaborato n.	Redattore:	Verificato:
2021-00019		dic. 2021		definitivo-esecutivo			RsRR

RTP
Capogruppo: PARCIANELLO & PARTNERS engineering s.r.l.
via G. Matteotti 30/d, 32016 ALPAGO (BL)
www.studioparcianello.com
Mandanti: Studio Associato Trovò & Associati S.n.c.
Sergio Bartolomei Geologo
Giulia Della Giustina Architetto

Tecnico: | data: | File: | Firma:
Il Responsabile Progetto: Arch. Lio Parcianello
Visto: L'Amm. Unico: Arch. Lio Parcianello
Verificato: Il Direttore Tecnico: Arch. Renato De Re
Disegnato:

Il Progettista: Arch. Lio Parcianello
ORDINE DEGLI INGEGNERI DELLA PROVINCIA DI BELLUNO
Architetto LIO PARCIANELLO Sezione A/a 262

Il Progettista:

Team di progetto:
Arch. Renato De Re
Arch. Gianluca Parcianello
Ing. Sergio Trovò
Geologo Sergio Bartolomei
Segal Federico
Ceia Simone

Il Committente: Comune di Breda di Piave
Visto : Il Responsabile del procedimento: Arch. Laura Smith
Visto :

Breda di Piave , 15 dicembre 2021 rev1 marzo 2022

Questo elaborato è di proprietà dello studio Parcianello & Partners engineering s.r.l. Qualsiasi riproduzione e/o divulgazione anche parziale deve essere espressamente autorizzata : via G. Matteotti, 30/d 32016 Alpago (Belluno) tel. 0437 46100 fax 0437 1940080 Email : tecnico@studioparcianello.com