COMUNE DI ANACAPRI

PROVINCIA DI NAPOLI

PIANO URBANISTICO COMUNALE

ai sensi della L.reg. 16/2004 e del Regolamento n.5/2011

AUTORITA' DI BACINO
PIANO STRALCIO PER L'ASSETTO IDROGEOLOGICO (2011)
PROGETTO PIANO STRALCIO PER L'ASSETTO IDROGEOLOGICO (2014)

TAV.2.3

scala 1:5000

GRUPPO DI LAVORO
prof. arch. Alessandro Dal Piaz
arch. Stefania Caiazzo
Fedora Architetti Associati

Sindaco
Francesco Cerrotta

Rup
arch.Filippo Di Martino

Giugno 2015

PIANO STRALCIO PER L'ASSETTO IDROGEOLOGICO (2011)

PERICOLOSITA' DA FRANA

- P1 - Pericolosità bassa o trascurabile
- P2 - Pericolosità media
- P3 - Pericolosità elevata
- P4 - Pericolosità molto elevata

confine comunale

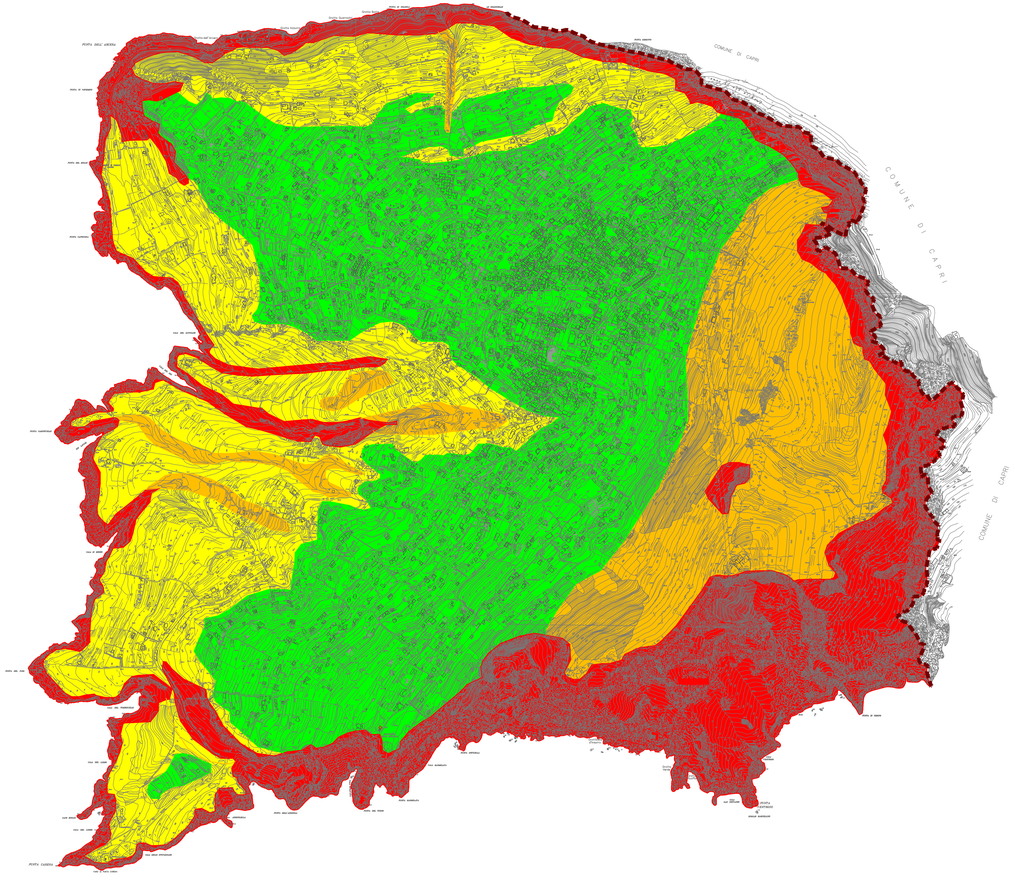

PIANO STRALCIO PER L'ASSETTO IDROGEOLOGICO (2011)

RISCHIO DA FRANA

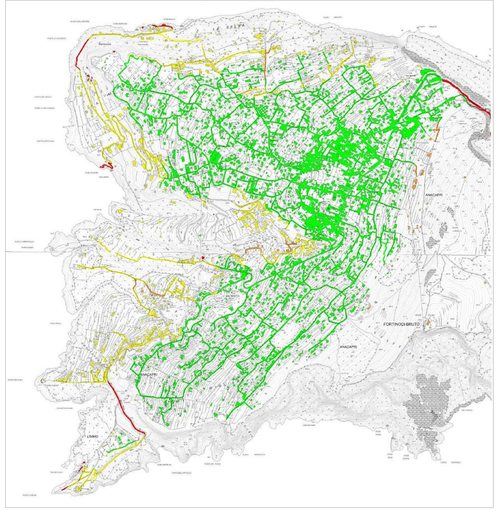

- R1 - Rischio moderato
- R2 - Rischio medio
- R3 - Rischio elevato
- R3 - Rischio molto elevato

PROGETTO PIANO STRALCIO PER L'ASSETTO IDROGEOLOGICO (2014)

PERICOLOSITA' DA FRANA

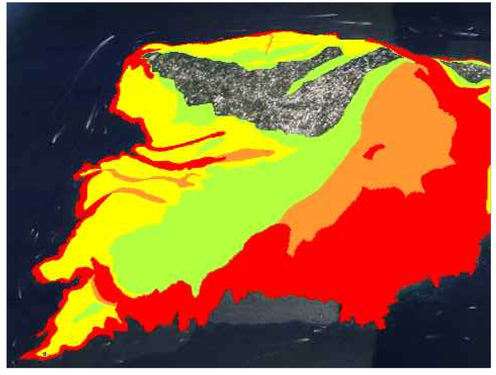

- P1 - Pericolosità bassa o trascurabile
- P2 - Pericolosità media
- P3 - Pericolosità elevata
- P4 - Pericolosità molto elevata

RISCHIO DA FRANA

- R1 - Rischio da frana moderato
- R2 - Rischio da frana medio
- R3 - Rischio da frana elevato
- R3 - Rischio da frana molto elevato