



COMUNE DI ANACAPRI
PROVINCIA DI NAPOLI

PIANO REGOLATORE GENERALE

TAVOLA

G

SIGLA

6

**ZONAZIONE DEL TERRITORIO
COMUNALE IN PROSPETTIVA SISMICA**

CARTA IDROGEOLOGICA

SCALA: 1:4.000

Il Geologo:









 **CENTRO GEOLOGICA TECNICA**
Via S. G. P. 10, 80041 Anacapri (NA)
Tel. 081/8011111 - Fax 081/8011112
P.I. 02791112121
C.F. 02791112121

Geol. Angelo Stabile

REC/0788604

Borroneo, Dicembre 2005

Lavoro eseguito con il contributo del Prof. Francesco Deiana
Ordinario di Territorio e del Dipartimento di Geologia "Vittorio"
di Napoli

-  Diretrice di deflusso
-  Complesso pirroclastico e detritico-pirroclastico
-  Complesso detritico
-  Complesso carbonatico
-  Direzione ed immersione degli strati con indicazione in gradi dell'inclinazione
-  Faglia diretta
-  Faglia trascorrente
-  Faglia inversa o sovraccorrimento

